

**ADMINISTRACINĖS PASKIRTIES, SU JUO FUNKCIŠKAI SUSIJUSIO VALSTYBĖS NEKILNOJAMOJO TURTO IR ŽEMĖS SKLYPŲ,
PERDUODAMŲ VALDYTI, NAUDOTI IR DISPONUOTI CENTRALIZUOTAI, SĄRAŠAS**

| Eil. Nr. | Valstybės institucijos ar įstaigos, patikėjimo teise valdančios ir perduodančios administracinės paskirties ir su juo funkciškai susijusį valstybės nekilnojamąjį turtą, pavadinimas | Perduodamas administracinės paskirties ir su juo funkciškai susijęs valstybės nekilnojamasis turtas (pavadinimas, unikalus numeris, adresas, kiti perduodamo turto identifikavimo duomenys) | Perduodamo administracinės paskirties ir su juo funkciškai susijusio valstybės nekilnojamojo turto plotas (su bendro naudojimo patalpų plotu), kv. m | Perduodamo administracinės paskirties ir su juo funkciškai susijusio valstybės nekilnojamojo turto likutinė vertė 2019-03-31, Eur | Nacionalinės žemės tarnybos prie Žemės ūkio ministerijos perduodamo žemės sklypo rekvizitai (plotas, unikalus numeris, adresas, kiti perduodamo turto identifikavimo duomenys) | Nacionalinės žemės tarnybos prie Žemės ūkio ministerijos perduodamo žemės sklypo balansinė vertė, Eur |
|----------|--|---|--|---|--|---|
| 1. | Lietuvos Respublikos kultūros ministerija | Administracinis pastatas, unikalus numeris – 1094-0117-3019, Vilniuje, J. Basanavičiaus g. 5 | 2 598,65 | 3 532 685,99 | 0,1838 ha, unikalus numeris – 0101-0041-0094, Vilniuje, J. Basanavičiaus g. 5 | 332 000,00 |
| | | Administracinis pastatas, unikalus numeris – 1094-0117-3073, Vilniuje, J. Basanavičiaus g. 5 | 521,27 | 708 630,72 | | |
| | | Garažas, unikalus numeris – 1094-0117-3036, Vilniuje, J. Basanavičiaus g. 5 | 169,06 | 229 825,45 | | |
| | | Garažas, unikalus numeris – 1094-0117-3084, Vilniuje, J. Basanavičiaus g. 5 | 72,72 | 98 857,84 | | |
| 2. | Užimtumo tarnyba prie Lietuvos Respublikos socialinės apsaugos ir darbo ministerijos | Administracinis pastatas, unikalus numeris – 4400-1233-1798, Varėnoje, Dzūkų g. 16 | 1 154,76 | 1 820 502,25 | 0,2612 ha, unikalus numeris – 4400-0424-4764, Varėnoje, Dzūkų g. 16 | 10 200,00 |
| | | Kiti inžineriniai statiniai, unikalus numeris – 4400-1852-8908, Varėnoje, Dzūkų g. 16 | - | - | | |
| | | Kiti inžineriniai statiniai, unikalus numeris – 4400-1853-6564, Varėnoje, Dzūkų g. 16 | - | - | | |

| Eil. Nr. | Valstybės institucijos ar įstaigos, patikėjimo teise valdančios ir perduodančios administracinės paskirties ir su juo funkciškai susijusį valstybės nekilnojamąjį turtą, pavadinimas | Perduodamas administracinės paskirties ir su juo funkciškai susijęs valstybės nekilnojamasis turtas (pavadinimas, unikalus numeris, adresas, kiti perduodamo turto identifikavimo duomenys) | Perduodamo administracinės paskirties ir su juo funkciškai susijusio valstybės nekilnojamojo turto plotas (su bendro naudojimo patalpų plotu), kv. m | Perduodamo administracinės paskirties ir su juo funkciškai susijusio valstybės nekilnojamojo turto likutinė vertė 2019-03-31, Eur | Nacionalinės žemės tarnybos prie Žemės ūkio ministerijos perduodamo žemės sklypo rekvizitai (plotas, unikalus numeris, adresas, kiti perduodamo turto identifikavimo duomenys) | Nacionalinės žemės tarnybos prie Žemės ūkio ministerijos perduodamo žemės sklypo balansinė vertė, Eur |
|----------|--|---|--|---|--|---|
| | | Kiti inžineriniai statiniai, unikalus numeris – 4400-1853-6610, Varėnoje, Dzūkų g. 16 | - | - | | |
| | | Administracinis pastatas, unikalus numeris – 4400-1005-5382, Lazdijuose, Kauno g. 6A | 1 133,47 | 1 130 112,53 | 0,0751 ha, unikalus numeris – 4400-0963-0433, Lazdijuose, Kauno g. 6A | 1 320,00 |
| | | Kiti inžineriniai statiniai, unikalus numeris – 4400-1501-5676, Lazdijuose, Kauno g. 6A | - | - | | |
| | | Darbo rinkos mokymo centro pastatas, unikalus numeris – 1590-0000-4013, Druskininkuose, Vilniaus al. 30 | 906,32 | 239 608,26 | 0,0601 ha, unikalus numeris – 4400-1757-9682, Druskininkuose, Vilniaus al. 30 | 22 008,46 |
| 3. | Jaunimo reikalų departamentas prie Socialinės apsaugos ir darbo ministerijos | Administracinės patalpos, unikalus numeris – 1094-0126-6010:0007, Vilniuje, A. Vivalskio g. 5 | 193,47 | 18 101,84 | 0,0246 ha, unikalus numeris – 4400-0493-9199, Vilniuje, A. Vivalskio g. 7 / Algirdo g. 6 | 32 562,57 |
| | Socialinių paslaugų priežiūros departamentas prie Socialinės apsaugos ir darbo ministerijos | | 248,05 | 24 988,79 | | |
| 4. | Kauno apskrities Gestų kalbos vertėjų centras, BĮ | Administracinės patalpos, unikalus numeris – 1990-0004-5014:0023, Kaune, J. Gruodžio g. 31 | 154,74 | 4 855,77 | - | - |
| | | Sandėliukas, unikalus numeris – 1990-0004-5025:0001, Kaune, J. Gruodžio g. 31 | 1,42 | 0,00 | | |
| | | Sandėliukas, unikalus numeris – 1990-0004-5025:0002, Kaune, J. Gruodžio g. 31 | 1,58 | 0,00 | | |
| | | Pastogė, unikalus numeris – 4400-0900-0893:8943, Kaune, J. Gruodžio g. 31 | 31,18 | 0,00 | | |

| Eil. Nr. | Valstybės institucijos ar įstaigos, patikėjimo teise valdančios ir perduodančios administracinės paskirties ir su juo funkciškai susijusį valstybės nekilnojamąjį turtą, pavadinimas | Perduodamas administracinės paskirties ir su juo funkciškai susijęs valstybės nekilnojamasis turtas (pavadinimas, unikalus numeris, adresas, kiti perduodamo turto identifikavimo duomenys) | Perduodamo administracinės paskirties ir su juo funkciškai susijusio valstybės nekilnojamojo turto plotas (su bendro naudojimo patalpų plotu), kv. m | Perduodamo administracinės paskirties ir su juo funkciškai susijusio valstybės nekilnojamojo turto likutinė vertė 2019-03-31, Eur | Nacionalinės žemės tarnybos prie Žemės ūkio ministerijos perduodamo žemės sklypo rekvizitai (plotas, unikalus numeris, adresas, kiti perduodamo turto identifikavimo duomenys) | Nacionalinės žemės tarnybos prie Žemės ūkio ministerijos perduodamo žemės sklypo balansinė vertė, Eur |
|----------|--|---|--|---|--|---|
| 5. | Užimtumo tarnyba prie Lietuvos Respublikos socialinės apsaugos ir darbo ministerijos | Administracinis pastatas, unikalus numeris – 1997-5013-7012, Kaune, E. Ožėškienės g. 37 | 633,68 | 223 097,69 | 0,1616 ha, unikalus numeris – 4400-1790-3460, Kaune, E. Ožėškienės g. 37 | 68 888,45 |
| | | Administracinis pastatas, unikalus numeris – 1997-5013-7023, Kaune, E. Ožėškienės g. 37 | 1 687,41 | 594 080,98 | | |
| | | Kiti inžineriniai statiniai, unikalus numeris – 1997-5013-7034, Kaune, E. Ožėškienės g. 37 | - | - | | |
| | | Administracinis pastatas, unikalus numeris – 4698-6012-3032, Jonavoje, Chemikų g. 138A | 568,06 | 22 623,38 | 0,2757 ha, unikalus numeris – 4610-0005-0119, Jonavoje, Chemikų g. 138A | 12 862,51 |
| | | Kiti inžineriniai statiniai, unikalus numeris – 4698-6012-3043, Jonavoje, Chemikų g. 138A | - | - | | |
| | | Administracinis pastatas, unikalus numeris – 4698-6012-3010, Jonavoje, Chemikų g. 138A | 1 133,53 | 45 143,61 | | |
| | | Administracinės patalpos, unikalus numeris – 1991-0012-8012:0009, Kaune, E. Ožėškienės g. 16 | 46,60 | 848,63 | 0,0281 ha, unikalus numeris – 4400-2676-5740, Kaune, E. Ožėškienės g. 16 | 28 826,24 |
| | | Administracinės patalpos, unikalus numeris – 1993-0076-8010:0008, Kaune, Vytauto pr. 12 | 159,18 | 53 754,48 | 0,0134 ha, unikalus numeris – 4400-2776-9979, Kaune, Vytauto pr. 12 | 7 869,43 |
| | | Administracinės patalpos, unikalus numeris – 5390-0000-1010:0001, Kėdainiuose, J. Basanavičiaus g. 18 | 400,05 | 401 311,61 | 0,2445 ha, unikalus numeris – 4400-0069-4428, Kėdainiuose, Basanavičiaus g. 18 | 12 400,00 |

| Eil. Nr. | Valstybės institucijos ar įstaigos, patikėjimo teise valdančios ir perduodančios administracinės paskirties ir su juo funkciškai susijusį valstybės nekilnojamąjį turtą, pavadinimas | Perduodamas administracinės paskirties ir su juo funkciškai susijęs valstybės nekilnojamasis turtas (pavadinimas, unikalus numeris, adresas, kiti perduodamo turto identifikavimo duomenys) | Perduodamo administracinės paskirties ir su juo funkciškai susijusio valstybės nekilnojamojo turto plotas (su bendro naudojimo patalpų plotu), kv. m | Perduodamo administracinės paskirties ir su juo funkciškai susijusio valstybės nekilnojamojo turto likutinė vertė 2019-03-31, Eur | Nacionalinės žemės tarnybos prie Žemės ūkio ministerijos perduodamo žemės sklypo rekvizitai (plotas, unikalus numeris, adresas, kiti perduodamo turto identifikavimo duomenys) | Nacionalinės žemės tarnybos prie Žemės ūkio ministerijos perduodamo žemės sklypo balansinė vertė, Eur |
|----------|--|---|--|---|--|---|
| | | Administracinės patalpos, unikalus numeris – 5390-0000-1010:0002, Kėdainiuose, J. Basanavičiaus g. 18 | 34,13 | 34 237,64 | | |
| | | Administracinis pastatas, unikalus numeris – 7297-4004-0031, Raseiniuose, Tiesos g. 9. | 474,98 | 16 584,63 | 0,0915 ha, unikalus numeris – 4400-0366-6606, Raseiniuose, Tiesos g. 9 | 2 120,49 |
| | | Garažas, unikalus numeris – 7297-4004-0042, Raseiniuose, Tiesos g. 9 | 62,03 | 916,61 | | |
| | | Administracinės patalpos, unikalus numeris – 4400-0390-9517:6018, Kaune, E. Ožėškienės g. 16-5 | 137,30 | 5 590,35 | | |
| | | Administracinis pastatas, unikalus numeris – 4400-0860-4228, Kaišiadoryse, Girelės g. 45A | 1 042,83 | 1 767 581,89 | 0,2105 ha, unikalus numeris – 4400-0618-5722, Kaišiadoryse, Girelės g. 45A | 8 070,00 |
| | | Kiti inžineriniai statiniai, unikalus numeris – 4400-1736-8484, Kaišiadoryse, Girelės g. 45A | - | - | | |
| | | Administracinės patalpos, unikalus numeris – 5390-0000-1065, Kėdainiuose, J. Basanavičiaus g. 18 | 431,41 | 435 549,25 | | |
| | | Administracinis pastatas, unikalus numeris – 4400-1853-3234, Palangoje, Vytauto g. 87 | 1 140,07 | 2 014 326,10 | 0,0951 ha, unikalus numeris – 4400-0724-2316, Palangoje, Vytauto g. 87 | 92 700,00 |
| | | Kiti inžineriniai statiniai, unikalus numeris – 4400-1896-6482, Palangoje, Vytauto g. 87 | - | - | | |
| | | Kiti inžineriniai statiniai, unikalus numeris – 4400-1896-6496, Palangoje, Vytauto g. 87 | - | - | | |

| Eil. Nr. | Valstybės institucijos ar įstaigos, patikėjimo teise valdančios ir perduodančios administracinės paskirties ir su juo funkciškai susijusį valstybės nekilnojamąjį turtą, pavadinimas | Perduodamas administracinės paskirties ir su juo funkciškai susijęs valstybės nekilnojamasis turtas (pavadinimas, unikalus numeris, adresas, kiti perduodamo turto identifikavimo duomenys) | Perduodamo administracinės paskirties ir su juo funkciškai susijusio valstybės nekilnojamojo turto plotas (su bendro naudojimo patalpų plotu), kv. m | Perduodamo administracinės paskirties ir su juo funkciškai susijusio valstybės nekilnojamojo turto likutinė vertė 2019-03-31, Eur | Nacionalinės žemės tarnybos prie Žemės ūkio ministerijos perduodamo žemės sklypo rekvizitai (plotas, unikalus numeris, adresas, kiti perduodamo turto identifikavimo duomenys) | Nacionalinės žemės tarnybos prie Žemės ūkio ministerijos perduodamo žemės sklypo balansinė vertė, Eur |
|----------|--|---|--|---|--|---|
| | | Kiti inžineriniai statiniai, unikalus numeris – 4400-1896-6535, Palangoje, Vytauto g. 87 | - | - | | |
| | | Kiti inžineriniai statiniai, unikalus numeris – 4400-1897-5412, Palangoje, Vytauto g. 87 | - | - | | |
| | | Kiti inžineriniai statiniai, unikalus numeris – 4400-1900-7413, Palangoje, Vytauto g. 87 | - | - | | |
| | | Kiti inžineriniai statiniai, unikalus numeris – 4400-1992-4552, Palangoje, Vytauto g. 87 | - | - | | |
| | | Administracinis pastatas, unikalus numeris – 5596-7002-8116, Gargžduose, Žemaitės g. 64A | 304,90 | 28 095,29 | 0,0406 ha, unikalus numeris – 5520-0006-0127, Gargžduose, Žemaitės g. 64A | 4 460,00 |
| | | Kiti inžineriniai statiniai, unikalus numeris – 5599-7001-9020, Gargžduose, Žemaitės g. 64A | - | - | | |
| | | Garažas, unikalus numeris – 5599-7001-9014, Gargžduose, Žemaitės g. 64A | 64,32 | 3 814,70 | | |
| | | Administracinis pastatas, unikalus numeris – 2196-6003-7015, Klaipėdoje, Naikupės g. 27A | 1 776,32 | 165 305,80 | 0,7900 ha, unikalus numeris – 4400-1993-9865, Klaipėdoje, Naikupės g. 27A | 218 000,00 |
| | | Kiti inžineriniai statiniai, unikalus numeris – 2196-6003-7026, Klaipėdoje, Naikupės g. 27A | - | - | | |
| | | Administracinis pastatas, unikalus numeris – 5696-0001-8015, Kretingoje, V. Nagevičiaus g. 8 | 310,18 | 0,00 | 0,0593 ha, unikalus numeris – 4400-0436-3633, Kretingoje, V. Nagevičiaus g. 8 | 6 216,03 |

| Eil. Nr. | Valstybės institucijos ar įstaigos, patikėjimo teise valdančios ir perduodančios administracinės paskirties ir su juo funkciškai susijusį valstybės nekilnojamąjį turtą, pavadinimas | Perduodamas administracinės paskirties ir su juo funkciškai susijęs valstybės nekilnojamasis turtas (pavadinimas, unikalus numeris, adresas, kiti perduodamo turto identifikavimo duomenys) | Perduodamo administracinės paskirties ir su juo funkciškai susijusio valstybės nekilnojamojo turto plotas (su bendro naudojimo patalpų plotu), kv. m | Perduodamo administracinės paskirties ir su juo funkciškai susijusio valstybės nekilnojamojo turto likutinė vertė 2019-03-31, Eur | Nacionalinės žemės tarnybos prie Žemės ūkio ministerijos perduodamo žemės sklypo rekvizitai (plotas, unikalus numeris, adresas, kiti perduodamo turto identifikavimo duomenys) | Nacionalinės žemės tarnybos prie Žemės ūkio ministerijos perduodamo žemės sklypo balansinė vertė, Eur |
|----------|--|---|--|---|--|---|
| | | Ūkinis pastatas, unikalus numeris – 5696-0001-8026, Kretingoje, V. Nagevičiaus g. 8 | 11,76 | 0,00 | | |
| | | Administracinis pastatas, unikalus numeris – 8896-9000-4011, Šilutėje, Dariaus ir Girėno g. 10 | 1 276,55 | 180 362,80 | 0,2026 ha, unikalus numeris – 8867-0013-0024, Šilutėje, Dariaus ir Girėno g. 10 | 19 200,00 |
| | | Kiti inžineriniai statiniai, unikalus numeris – 8896-9000-4033, Šilutėje, Dariaus ir Girėno g. 10 | - | - | | |
| | | Garažas, unikalus numeris – 8896-9000-4022, Šilutėje, Dariaus ir Girėno g. 10 | 97,25 | 1 123,76 | | |
| | | Administracinis pastatas, unikalus numeris – 7596-0001-3018, Skuode, Gedimino g. 2 | 520,11 | 0,00 | 0,0322 ha, unikalus numeris – 7550-0004-0154, Skuode, Gedimino g. 2 | 644,00 |
| 6. | Lietuvos Respublikos socialinės apsaugos ir darbo ministerija | Administracinis pastatas, unikalus numeris – 4400-1991-6670, Vilniuje, Vivulskio g. 13, Vilnius | 2 363,68 | 2 423 146,11 | 0,1708 ha, unikalus numeris – 0101-0056-0060 Vilniuje, A.Vivulskio g. 13 | 259 773,54 |
| | | Administracinės patalpos, unikalus numeris – 1094-0126-8015:0013, Vilniuje, A. Vivulskio g. 10-26 | 77,05 | 11 455,70 | 0,0079 ha, unikalus numeris – 4400-2147-0091, Vilniuje, A. Vivulskio g. 10 | 12 496,63 |
| | | Administracinis pastatas, unikalus numeris – 1094-0126-9012, Vilniuje, A. Vivulskio g. 11 | 3 104,99 | 563 709,13 | 0,2217 ha, unikalus numeris – 4400-0071-5260, Vilniuje, A. Vivulskio g. 11 | 346 000,00 |
| | | Kiti inžineriniai statiniai, unikalus numeris – 4400-0161-9449, Vilniuje, A. Vivulskio g. 11 | - | - | | |

| Eil. Nr. | Valstybės institucijos ar įstaigos, patikėjimo teise valdančios ir perduodančios administracinės paskirties ir su juo funkciškai susijusį valstybės nekilnojamąjį turtą, pavadinimas | Perduodamas administracinės paskirties ir su juo funkciškai susijęs valstybės nekilnojamasis turtas (pavadinimas, unikalus numeris, adresas, kiti perduodamo turto identifikavimo duomenys) | Perduodamo administracinės paskirties ir su juo funkciškai susijusio valstybės nekilnojamojo turto plotas (su bendro naudojimo patalpų plotu), kv. m | Perduodamo administracinės paskirties ir su juo funkciškai susijusio valstybės nekilnojamojo turto likutinė vertė 2019-03-31, Eur | Nacionalinės žemės tarnybos prie Žemės ūkio ministerijos perduodamo žemės sklypo rekvizitai (plotas, unikalus numeris, adresas, kiti perduodamo turto identifikavimo duomenys) | Nacionalinės žemės tarnybos prie Žemės ūkio ministerijos perduodamo žemės sklypo balansinė vertė, Eur |
|----------|--|---|--|---|--|---|
| | | Kiti inžineriniai statiniai, unikalus numeris – 4400-0164-4726, Vilniuje, A. Vivulskio g. 11 | - | - | | |
| | | Administracinis pastatas, unikalus numeris – 1095-1000-7022, Vilniuje, A. Vivulskio g. 13 | 1 610,28 | 651 272,66 | 0,1262 ha, unikalus numeris – 0101-0056-0060, Vilniuje, A. Vivulskio g. 13 | 191 940,41 |
| | | Administracinės patalpos, unikalus numeris – 1096-7020-2021:0005, Vilniuje, Vytenio g. 22 | 518,70 | 33 546,30 | 0,0212 ha, unikalus numeris – 0101-0055-0079, Vilniuje, Vytenio g. 22 | 30 141,19 |
| | | Administracinis pastatas, unikalus numeris – 2993-3008-7030, Šiauliuose, Trakų g. 39 | 157,58 | 0,00 | | |
| | | Administracinės patalpos, unikalus numeris – 2198-3000-3012:0059, Klaipėdoje, Darželio g. 1 | 124,54 | 0,00 | | |
| 7. | Lietuvos Respublikos socialinės apsaugos ir darbo ministerija | Paslaugų patalpos, unikalus numeris – 1997-6008-8011:0009, Kaune, V. Krėvės pr. 97A | 112,16 | 5 906,93 | | |
| 8. | Lietuvos Respublikos valstybinė darbo inspekcija prie Socialinės apsaugos ir darbo ministerijos | Administracinės patalpos, unikalus numeris – 1097-8000-2017:0002, Vilniuje, Algirdo g. 19 | 1 139,70 | 289 205,81 | 0,0687 ha, unikalus numeris – 4400-1218-3772 Vilniuje, Algirdo g. 19 | 96 924,88 |
| | | Administracinė patalpa, unikalus numeris – 1098-2007-4017:0006, Vilniuje, Kauno g. 1A | 575,66 | 112 378,85 | 0,0236 ha, unikalus numeris – 0101-0057-0076, Vilniuje, Kauno g. 1A | 24 905,28 |
| | | Administracinis pastatas, unikalus numeris – 4400-1463-9495, Tauragėje, Žemaitės g. 37 | 263,28 | 72 437,50 | 0,0503 ha, unikalus numeris – 4400-1366-5479 Tauragėje, | 2 710,00 |

| Eil. Nr. | Valstybės institucijos ar įstaigos, patikėjimo teise valdančios ir perduodančios administracinės paskirties ir su juo funkciškai susijusį valstybės nekilnojamąjį turtą, pavadinimas | Perduodamas administracinės paskirties ir su juo funkciškai susijęs valstybės nekilnojamasis turtas (pavadinimas, unikalus numeris, adresas, kiti perduodamo turto identifikavimo duomenys) | Perduodamo administracinės paskirties ir su juo funkciškai susijusio valstybės nekilnojamojo turto plotas (su bendro naudojimo patalpų plotu), kv. m | Perduodamo administracinės paskirties ir su juo funkciškai susijusio valstybės nekilnojamojo turto likutinė vertė 2019-03-31, Eur | Nacionalinės žemės tarnybos prie Žemės ūkio ministerijos perduodamo žemės sklypo rekvizitai (plotas, unikalus numeris, adresas, kiti perduodamo turto identifikavimo duomenys) | Nacionalinės žemės tarnybos prie Žemės ūkio ministerijos perduodamo žemės sklypo balansinė vertė, Eur |
|----------|--|---|--|---|--|---|
| | | Kiti inžineriniai statiniai, unikalus numeris – 4400-0901-6695, Tauragėje, Žemaitės g. 37 | - | - | Žemaitės g. 37 | |
| | | Administracinė patalpa, unikalus numeris – 8298-0002-1011:0021, Utenoje, Aušros g. 2-4 | 158,84 | 48 566,76 | | |
| 9. | Užimtumo tarnyba prie Lietuvos Respublikos socialinės apsaugos ir darbo ministerijos | Administracinis pastatas, unikalus numeris – 4400-0949-6037, Vilkaviškyje, S. Daukanto g. 17A | 1 012,50 | 947 047,43 | 0,1200 ha, unikalus numeris – 4400-0465-1172, Vilkaviškyje, S. Daukanto g. 17A | 6 193,23 |
| | | Kiti inžineriniai statiniai, unikalus numeris – 4400-1292-8822, Vilkaviškyje, S. Daukanto g. 17A | - | - | | |
| | | Kiti inžineriniai statiniai, unikalus numeris – 4400-1467-9326, Vilkaviškyje, S. Daukanto g. 17A | - | - | | |
| | | Kiti inžineriniai statiniai, unikalus numeris – 4400-1467-9391, Vilkaviškyje, S. Daukanto g. 17A | - | - | | |
| | | Kiti inžineriniai statiniai, unikalus numeris – 4400-1467-9480, Vilkaviškyje, S. Daukanto g. 17A | - | - | | |
| | | Administracinės patalpos, unikalus numeris – 1899-4000-3018:0003, Marijampolėje, A. Valaičio g. 2 | 792,22 | 187 525,32 | 0,0932 ha, unikalus numeris – 1801-0031-0052, Marijampolėje, A. Valaičio g. 2 | 14 847,16 |

| Eil. Nr. | Valstybės institucijos ar įstaigos, patikėjimo teise valdančios ir perduodančios administracinės paskirties ir su juo funkciškai susijusį valstybės nekilnojamąjį turtą, pavadinimas | Perduodamas administracinės paskirties ir su juo funkciškai susijęs valstybės nekilnojamasis turtas (pavadinimas, unikalus numeris, adresas, kiti perduodamo turto identifikavimo duomenys) | Perduodamo administracinės paskirties ir su juo funkciškai susijusio valstybės nekilnojamojo turto plotas (su bendro naudojimo patalpų plotu), kv. m | Perduodamo administracinės paskirties ir su juo funkciškai susijusio valstybės nekilnojamojo turto likutinė vertė 2019-03-31, Eur | Nacionalinės žemės tarnybos prie Žemės ūkio ministerijos perduodamo žemės sklypo rekvizitai (plotas, unikalus numeris, adresas, kiti perduodamo turto identifikavimo duomenys) | Nacionalinės žemės tarnybos prie Žemės ūkio ministerijos perduodamo žemės sklypo balansinė vertė, Eur |
|----------|--|---|--|---|--|---|
| | | Administracinis pastatas, unikalus numeris – 8499-5001-1012, Šakiuose, Gimnazijos g. 7A | 633,13 | 361 610,27 | 0,1536 ha, unikalus numeris – 8486-0015-0022, Šakiuose, Gimnazijos g. 7A | 11 800,00 |
| | | Kiti inžineriniai statiniai, unikalus numeris – 8499-5001-1023, Šakiuose, Gimnazijos g. 7A | - | - | | |
| 10. | Neįgaliųjų reikalų departamentas prie Socialinės apsaugos ir darbo ministerijos | Administracinis pastatas, unikalus numeris – 6195-5000-7021, Mažeikiuose, M. Pečkauskaitės g. 1 | 214,10 | 26 254,44 | | |
| | | Gamybinis pastatas, unikalus numeris – 6195-5000-7010, Mažeikiuose, M. Pečkauskaitės g. 1 | 653,59 | 0,00 | | |
| | | Praėjimo punkto pastatas, unikalus numeris – 6195-5000-7032, Mažeikiuose, M. Pečkauskaitės g. 1 | 11,10 | 409,01 | | |
| | | Kiti inžineriniai statiniai, unikalus numeris – 6195-5000-7065, Mažeikiuose, M. Pečkauskaitės g. 1 | - | - | | |
| | | Kiti inžineriniai statiniai, unikalus numeris – 6195-5000-7076, Mažeikiuose, M. Pečkauskaitės g. 1 | - | - | | |
| | | Garažas, unikalus numeris – 6195-5000-7043, Mažeikiuose, M. Pečkauskaitės g. 1 | 84,97 | 3 280,34 | | |
| 11. | Neįgalumo ir darbingumo nustatymo tarnyba prie | Administracinis pastatas, unikalus numeris – 1099-4053-3013, Vilniuje, Švitrigailos g. | 2 295,67 | 3 999 635,41 | 0,1383 ha, unikalus numeris – 0101-0055-0133, Vilniuje, | 212 284,88 |

| Eil. Nr. | Valstybės institucijos ar įstaigos, patikėjimo teise valdančios ir perduodančios administracinės paskirties ir su juo funkciškai susijusį valstybės nekilnojamąjį turtą, pavadinimas | Perduodamas administracinės paskirties ir su juo funkciškai susijęs valstybės nekilnojamasis turtas (pavadinimas, unikalus numeris, adresas, kiti perduodamo turto identifikavimo duomenys) | Perduodamo administracinės paskirties ir su juo funkciškai susijusio valstybės nekilnojamojo turto plotas (su bendro naudojimo patalpų plotu), kv. m | Perduodamo administracinės paskirties ir su juo funkciškai susijusio valstybės nekilnojamojo turto likutinė vertė 2019-03-31, Eur | Nacionalinės žemės tarnybos prie Žemės ūkio ministerijos perduodamo žemės sklypo rekvizitai (plotas, unikalus numeris, adresas, kiti perduodamo turto identifikavimo duomenys) | Nacionalinės žemės tarnybos prie Žemės ūkio ministerijos perduodamo žemės sklypo balansinė vertė, Eur |
|----------|--|---|--|---|--|---|
| | Socialinės apsaugos ir darbo ministerijos | 11E | | | Švitrigailos g. 11E | |
| | | Kiti inžineriniai statiniai, unikalus numeris – 4400-3812-3692, Vilniuje, Švitrigailos g. 11E | - | - | | |
| | | Kiti inžineriniai statiniai, unikalus numeris – 4400-3815-4584, Vilniuje, Švitrigailos g. 11E | - | - | | |
| | | Kiti inžineriniai statiniai, unikalus numeris – 4400-3815-4557, Vilniuje, Švitrigailos g. 11E | - | - | | |
| | | Kiti inžineriniai statiniai, unikalus numeris – 4400-3815-4482, Vilniuje, Švitrigailos g. 11E | - | - | | |
| | | Kiti inžineriniai statiniai, unikalus numeris – 4400-3815-4602, Vilniuje, Švitrigailos g. 11E | - | - | | |
| | | Administracinės patalpos, unikalus numeris – 1997-4016-6010:0002, Kaune, Savanorių pr. 186 | 120,20 | 1 692,86 | 0,0240 ha, unikalus numeris – 4400-0696-6274, Kaune, Savanorių pr. 186 | 10 181,82 |
| | | Administracinis pastatas, unikalus numeris – 1996-2004-2018, Kaune, Savanorių pr. 118 | 1 188,93 | 1 889 593,62 | Kaunas, Savanorių pr. 118, 1901-0130-0070, 0,1515 ha | 138 000,00 |
| | | Kiti inžineriniai statiniai, unikalus numeris – 1996-2004-2020, Kaune, Savanorių pr. 118 | - | - | | |

| Eil. Nr. | Valstybės institucijos ar įstaigos, patikėjimo teise valdančios ir perduodančios administracinės paskirties ir su juo funkciškai susijusių valstybės nekilnojamąjį turtą, pavadinimas | Perduodamas administracinės paskirties ir su juo funkciškai susijęs valstybės nekilnojamasis turtas (pavadinimas, unikalus numeris, adresas, kiti perduodamo turto identifikavimo duomenys) | Perduodamo administracinės paskirties ir su juo funkciškai susijusio valstybės nekilnojamojo turto plotas (su bendro naudojimo patalpų plotu), kv. m | Perduodamo administracinės paskirties ir su juo funkciškai susijusio valstybės nekilnojamojo turto likutinė vertė 2019-03-31, Eur | Nacionalinės žemės tarnybos prie Žemės ūkio ministerijos perduodamo žemės sklypo rekvizitai (plotas, unikalus numeris, adresas, kiti perduodamo turto identifikavimo duomenys) | Nacionalinės žemės tarnybos prie Žemės ūkio ministerijos perduodamo žemės sklypo balansinė vertė, Eur |
|----------|---|---|--|---|--|---|
| | | Administracinis pastatas, unikalus numeris – 2996-5005-9012, Šiauliuose, Vilniaus g. 117 | 776,91 | 1 100 395,43 | 0,0762 ha, unikalus numeris – 4400-0368-0460, Šiauliuose, Vilniaus g. 117 | 12 300,00 |
| | | Kiti inžineriniai statiniai, unikalus numeris – 2996-5005-9023, Šiauliuose, Vilniaus g. 117 | - | - | | |
| | | Administracinis pastatas, unikalus numeris – 4400-2762-6608, Klaipėdoje, Šilutės pl. 4B | 736,83 | 916 035,34 | 0,1300 ha, unikalus numeris – 4400-1844-9602, Klaipėdoje, Šilutės pl. 4B | 47 228,98 |
| | | Kiti inžineriniai statiniai, unikalus numeris – 4400-2774-4623, Klaipėdoje, Šilutės pl. 4B | - | - | | |
| | | Kiti inžineriniai statiniai, unikalus numeris – 4400-2774-4634, Klaipėdoje, Šilutės pl. 4B | - | - | | |
| | | Kiti inžineriniai statiniai, unikalus numeris – 4400-2774-4645, Klaipėdoje, Šilutės pl. 4B | - | - | | |
| | | Kiti inžineriniai statiniai, unikalus numeris – 4400-2792-1626, Klaipėdoje, Šilutės pl. 4B | - | - | | |
| | | Kiti inžineriniai statiniai, unikalus numeris – 4400-2792-1630, Klaipėdoje, Šilutės pl. 4B | - | - | | |
| | | Kiti inžineriniai statiniai, unikalus numeris – 4400-2792-1684, Klaipėdoje, Šilutės pl. 4B | - | - | | |
| | | Kiti inžineriniai statiniai, unikalus numeris – 4400-2826-6317, Klaipėdoje, Šilutės pl. 4B | - | - | | |
| | | Administracinės patalpos, unikalus numeris – 2190-0000-4018:0007, Klaipėdoje, Bangų g. 15 | 75,99 | 698,58 | 0,0120 ha, unikalus numeris – 4400-0864-1410, Klaipėdoje, Bangų g. 15 | 4 675,10 |
| | | Administracinis pastatas, unikalus numeris – 1193-0001-2062, Alytuje, Tvirtovės g. 38 | 266,13 | 277 215,80 | 0,0400 ha, unikalus numeris – 4400-0165-6364, Alytuje, | 4 993,05 |

| Eil. Nr. | Valstybės institucijos ar įstaigos, patikėjimo teise valdančios ir perduodančios administracinės paskirties ir su juo funkciškai susijusį valstybės nekilnojamąjį turtą, pavadinimas | Perduodamas administracinės paskirties ir su juo funkciškai susijęs valstybės nekilnojamasis turtas (pavadinimas, unikalus numeris, adresas, kiti perduodamo turto identifikavimo duomenys) | Perduodamo administracinės paskirties ir su juo funkciškai susijusio valstybės nekilnojamojo turto plotas (su bendro naudojimo patalpų plotu), kv. m | Perduodamo administracinės paskirties ir su juo funkciškai susijusio valstybės nekilnojamojo turto likutinė vertė 2019-03-31, Eur | Nacionalinės žemės tarnybos prie Žemės ūkio ministerijos perduodamo žemės sklypo rekvizitai (plotas, unikalus numeris, adresas, kiti perduodamo turto identifikavimo duomenys) | Nacionalinės žemės tarnybos prie Žemės ūkio ministerijos perduodamo žemės sklypo balansinė vertė, Eur |
|----------|--|---|--|---|--|---|
| | | Kiti inžineriniai statiniai, unikalus numeris – 4400-2187-8908, Alytuje, Tvirtovės g. 38 | - | - | Ligoninės g. 12 | |
| | | Administracinis pastatas, unikalus numeris – 7793-7000-1019, Tauragėje, Bažnyčių g. 16 | 418,13 | 275 622,98 | 0,0203 ha, unikalus numeris – 7755-0014-0090, Tauragėje, Bažnyčių g. 16 | 1 910,00 |
| | | Kiti inžineriniai statiniai, unikalus numeris – 4400-2112-1699, Tauragėje, Bažnyčių g. 16 | - | - | | |
| 12. | Užimtumo tarnyba prie Lietuvos Respublikos socialinės apsaugos ir darbo ministerijos | Administracinės patalpos, unikalus numeris – 2796-2023-8018:0008, Panevėžyje, Savanorių a. 13 | 1 135,24 | 479 553,06 | 0,0536 ha, unikalus numeris – 2701-0020-0340, Panevėžyje, Savanorių a. 13 | 23 103,47 |
| | | Administracinis pastatas, unikalus numeris – 2791-0000-1019, Panevėžyje, A. Smetonos g. 19 | 441,31 | 0,00 | 0,0770 ha, unikalus numeris – 2701-0020-0308, Panevėžyje, A. Smetonos g. 19 | 12 900,00 |
| | | Administracinis pastatas, unikalus numeris – 5797-5001-8010, Kupiškyje, Vytauto g. 6A | 307,83 | 12 726,40 | 0,0452 ha, unikalus numeris – 5720-0013-0129, Kupiškyje, Vytauto g. 6A | 1 030,00 |
| | | Administracinis pastatas, unikalus numeris – 4400-2063-5756, Biržuose, J. Basanavičiaus g. 4B | 1 192,58 | 1 870 596,96 | 0,1372 ha, unikalus numeris – 4400-1510-6933, Biržuose, J. Basanavičiaus g. 4B | 3 270,00 |
| | | Kiti inžineriniai statiniai, unikalus numeris – 4400-2070-7902, Biržuose, J. Basanavičiaus g. 4B | - | - | | |
| | | Kiti inžineriniai statiniai, unikalus numeris – 4400-2071-1837, Biržuose, J. Basanavičiaus g. 4B | - | - | | |
| | | Kiti inžineriniai statiniai, unikalus numeris – | - | - | | |

| Eil. Nr. | Valstybės institucijos ar įstaigos, patikėjimo teise valdančios ir perduodančios administracinės paskirties ir su juo funkciškai susijusių valstybės nekilnojamąjį turtą, pavadinimas | Perduodamas administracinės paskirties ir su juo funkciškai susijęs valstybės nekilnojamasis turtas (pavadinimas, unikalus numeris, adresas, kiti perduodamo turto identifikavimo duomenys) | Perduodamo administracinės paskirties ir su juo funkciškai susijusio valstybės nekilnojamojo turto plotas (su bendro naudojimo patalpų plotu), kv. m | Perduodamo administracinės paskirties ir su juo funkciškai susijusio valstybės nekilnojamojo turto likutinė vertė 2019-03-31, Eur | Nacionalinės žemės tarnybos prie Žemės ūkio ministerijos perduodamo žemės sklypo rekvizitai (plotas, unikalus numeris, adresas, kiti perduodamo turto identifikavimo duomenys) | Nacionalinės žemės tarnybos prie Žemės ūkio ministerijos perduodamo žemės sklypo balansinė vertė, Eur |
|----------|---|---|--|---|--|---|
| | | 4400-2070-8010, Biržuose, J. Basanavičiaus g. | | | | |
| | | Kiti inžineriniai statiniai, unikalus numeris – 4400-2070-7924, Biržuose, J. Basanavičiaus g. | - | - | | |
| | | Kiti inžineriniai statiniai, unikalus numeris – 4400-2070-7968, Biržuose, J. Basanavičiaus g. | - | - | | |
| | | Kiti inžineriniai statiniai, unikalus numeris – 4400-2070-7946, Biržuose, J. Basanavičiaus g. | - | - | | |
| | | Kiti inžineriniai statiniai, unikalus numeris – 4400-2070-7979, Biržuose, J. Basanavičiaus g. | - | - | | |
| | | Administracinis pastatas, unikalus numeris – 4400-0504-2730, Pasvalyje, Taikos g. 18A | 1 231,61 | 714 391,40 | 0,1999 ha, unikalus numeris – 4400-0285-8111, Pasvalyje, Taikos g. 18A | 4 630,00 |
| | | Kiti inžineriniai statiniai, unikalus numeris – 4400-0725-6493, Pasvalyje, Taikos g. 18A | - | - | | |
| 13. | Socialinių paslaugų priežiūros departamentas prie Socialinės apsaugos ir darbo ministerijos | Administracinės patalpos, unikalus numeris – 1095-5002-8016:0036, Vilniuje, A. Vivulskio g. 16 | 418,08 | 14 861,69 | 0,0285 ha, unikalus numeris – 4400-1997-5334, Vilniuje, Švitrigailos g. 7 | 38 073,90 |
| | | Administracinės patalpos, unikalus numeris – 4400-0548-1254:3623, Vilniuje, Švitrigailos g. 7 | 216,33 | 171 922,34 | | |

| Eil. Nr. | Valstybės institucijos ar įstaigos, patikėjimo teise valdančios ir perduodančios administracinės paskirties ir su juo funkciškai susijusį valstybės nekilnojamąjį turtą, pavadinimas | Perduodamas administracinės paskirties ir su juo funkciškai susijęs valstybės nekilnojamasis turtas (pavadinimas, unikalus numeris, adresas, kiti perduodamo turto identifikavimo duomenys) | Perduodamo administracinės paskirties ir su juo funkciškai susijusio valstybės nekilnojamojo turto plotas (su bendro naudojimo patalpų plotu), kv. m | Perduodamo administracinės paskirties ir su juo funkciškai susijusio valstybės nekilnojamojo turto likutinė vertė 2019-03-31, Eur | Nacionalinės žemės tarnybos prie Žemės ūkio ministerijos perduodamo žemės sklypo rekvizitai (plotas, unikalus numeris, adresas, kiti perduodamo turto identifikavimo duomenys) | Nacionalinės žemės tarnybos prie Žemės ūkio ministerijos perduodamo žemės sklypo balansinė vertė, Eur |
|----------|--|---|--|---|--|---|
| 14. | Užimtumo tarnyba prie Lietuvos Respublikos socialinės apsaugos ir darbo ministerijos | Administracinės patalpos, unikalus numeris – 2998-0009-7012:0001, Šiauliuose, Tilžės g. 198 | 218,99 | 26 521,00 | | |
| | | Administracinis pastatas, unikalus numeris – 9194-6002-9034, Kuršėnuose, Vydūno g. 7A | 387,98 | 81 834,90 | 0,0595 ha, unikalus numeris – 9126-0005-0029, Šiaulių r. sav., Kuršėnuose, Vydūno g. 7A | 2 990,00 |
| | | Administracinis pastatas, unikalus numeris – 6597-0000-2016, Pakruojyje, Vytauto Didžiojo g. 94 | 837,75 | 222 610,54 | 0,1379 ha, unikalus numeris – 6553-0005-0120, Pakruojyje, Vytauto Didžiojo g. 94 | 3 620,00 |
| | | Kiti inžineriniai statiniai, unikalus numeris – 6597-0000-2027, Pakruojyje, Vytauto Didžiojo g. 94 | - | - | | |
| | | Administracinis pastatas, unikalus numeris – 7199-0005-4015, Radviliškyje, A. Povyliaus g. 2 | 569,90 | 973,54 | 0,2576 ha, unikalus numeris – 4400-0533-3806, Radviliškyje, A. Povyliaus g. 2 | 24 800,00 |
| | | Kiti inžineriniai statiniai, unikalus numeris – 7199-0005-4048, Radviliškyje, A. Povyliaus g. 2 | - | - | | |
| | | Garažas, unikalus numeris – 7199-0005-4026, Radviliškyje, A. Povyliaus g. 2 | 55,93 | 806,66 | | |
| | | Garažas, unikalus numeris – 7199-0005-4037, Radviliškyje, A. Povyliaus g. 2 | 32,53 | 0,00 | | |
| | | Administracinės patalpos, unikalus numeris – 2994-7012-8012:0005, Šiauliuose, Tilžės g. 150-5 | 206,69 | 43 419,88 | | |

| Eil. Nr. | Valstybės institucijos ar įstaigos, patikėjimo teise valdančios ir perduodančios administracinės paskirties ir su juo funkciškai susijusį valstybės nekilnojamąjį turtą, pavadinimas | Perduodamas administracinės paskirties ir su juo funkciškai susijęs valstybės nekilnojamasis turtas (pavadinimas, unikalus numeris, adresas, kiti perduodamo turto identifikavimo duomenys) | Perduodamo administracinės paskirties ir su juo funkciškai susijusio valstybės nekilnojamojo turto plotas (su bendro naudojimo patalpų plotu), kv. m | Perduodamo administracinės paskirties ir su juo funkciškai susijusio valstybės nekilnojamojo turto likutinė vertė 2019-03-31, Eur | Nacionalinės žemės tarnybos prie Žemės ūkio ministerijos perduodamo žemės sklypo rekvizitai (plotas, unikalus numeris, adresas, kiti perduodamo turto identifikavimo duomenys) | Nacionalinės žemės tarnybos prie Žemės ūkio ministerijos perduodamo žemės sklypo balansinė vertė, Eur |
|----------|--|---|--|---|--|---|
| | | Administracinis pastatas, unikalus numeris – 2994-7012-9012, Šiauliuose, Tilžės g. 152 | 748,04 | 220 360,83 | 0,0312 ha, unikalus numeris – 2901-0011-0271, Šiauliuose, Tilžės g. 152 | 11 118,04 |
| | | Administracinis pastatas, unikalus numeris – 3295-4000-1010, Naujojoje Akmenėje, Taikos g. 1 | 849,63 | 0,00 | 0,2691 ha, unikalus numeris – 4400-0448-1858, Naujojoje Akmenėje, Taikos g. 1 | 3 200,00 |
| | | Kiti inžineriniai statiniai, unikalus numeris – 3295-4000-1021, Naujojoje Akmenėje, Taikos g. 1 | - | - | | |
| | | Administracinis pastatas, unikalus numeris – 4400-1469-8476, Linkuvoje, J. Pakalnio g. 1A | 158,75 | 213 271,29 | 0,0797 ha, unikalus numeris – 4400-0972-3179, Linkuvoje, J. Pakalnio g. 1A | 568,00 |
| | | Kiti inžineriniai statiniai, unikalus numeris – 4400-1469-8498, Linkuvoje, J. Pakalnio g. 1A | - | - | | |
| | | Administracinis pastatas, unikalus numeris – 4400-1852-4822, Joniškyje, Livonijos g. 19A | 1 203,62 | 1 779 869,26 | 0,2071 ha, unikalus numeris – 4400-1061-7786, Joniškyje, Livonijos g. 19A | 6 450,00 |
| | | Administracinis pastatas, unikalus numeris – 4400-1071-6830, Kelmėje, Žemaitės g. 24 | 886,60 | 1 533 918,69 | 0,2115 ha, unikalus numeris – 4400-0013-6367, Kelmėje, Žemaitės g. 24 | 11 800,00 |
| | | Kiti inžineriniai statiniai, unikalus numeris – 4400-1761-0334, Kelmėje, Žemaitės g. 24 | - | - | | |
| | | Administracinės patalpos, unikalus numeris – 3298-6001-3010:0004, Ventoje, Ventos g. 38-1 | 78,29 | 979,62 | | |

| Eil. Nr. | Valstybės institucijos ar įstaigos, patikėjimo teise valdančios ir perduodančios administracinės paskirties ir su juo funkciškai susijusį valstybės nekilnojamąjį turtą, pavadinimas | Perduodamas administracinės paskirties ir su juo funkciškai susijęs valstybės nekilnojamasis turtas (pavadinimas, unikalus numeris, adresas, kiti perduodamo turto identifikavimo duomenys) | Perduodamo administracinės paskirties ir su juo funkciškai susijusio valstybės nekilnojamojo turto plotas (su bendro naudojimo patalpų plotu), kv. m | Perduodamo administracinės paskirties ir su juo funkciškai susijusio valstybės nekilnojamojo turto likutinė vertė 2019-03-31, Eur | Nacionalinės žemės tarnybos prie Žemės ūkio ministerijos perduodamo žemės sklypo rekvizitai (plotas, unikalus numeris, adresas, kiti perduodamo turto identifikavimo duomenys) | Nacionalinės žemės tarnybos prie Žemės ūkio ministerijos perduodamo žemės sklypo balansinė vertė, Eur |
|----------|--|---|--|---|--|---|
| | | Administracinės patalpos, unikalus numeris – 8893-5000-7018:0003, Pagėgiuose, Vilniaus g. 12-3 | 54,47 | 0,00 | 0,0185 ha, unikalus numeris – 4400-4318-7648, Pagėgiuose, Vilniaus g. 12 | 301,27 |
| | | Administracinis pastatas, unikalus numeris – 8796-7005-0015, Šilalėje, Dariaus ir Girėno g. 6 | 381,00 | 108 184,63 | 0,0632 ha, unikalus numeris – 8760-0003-0058, Šilalėje, Dariaus ir Girėno g. 6 | 1 538,84 |
| | | Administracinis pastatas, unikalus numeris – 7797-2005-3010, Tauragėje, Stoties g. 9 | 946,20 | 335 259,49 | 0,1330 ha, unikalus numeris – 7755-0014-0072, Tauragėje, Stoties g. 9 | 14 100,00 |
| | | Kiti inžineriniai statiniai, unikalus numeris – 7797-2005-3024, Tauragėje, Stoties g. 9 | - | - | | |
| | | Administracinės patalpos, unikalus numeris – 9498-4000-2017:0002, Jurbarko, Dariaus ir Girėno g. 81A | 445,82 | 163 851,11 | 0,0883 ha, unikalus numeris – 9420-0004-0091, Jurbarko, Dariaus ir Girėno g. 81A | 6 039,97 |
| 15. | Techninės pagalbos neįgaliesiems centras prie Socialinės apsaugos ir darbo ministerijos | Administracinės patalpos, unikalus numeris – 2998-6008-1013:0024, Šiauliuose, Vilniaus g. 40 | 351,43 | 370 546,24 | 0,0854 ha, unikalus numeris – 2901-0013-0224, Šiauliuose, Vilniaus g. 40 | 21 756,88 |
| | | Administracinis pastatas, unikalus numeris – 4400-2762-6619, Klaipėdoje, Šilutės pl. 4B | 450,15 | 624 594,66 | 0,0591 ha, unikalus numeris – 4400-1844-9602, Klaipėdoje, Šilutės pl. 4B | 21 471,02 |
| | | Kiti inžineriniai statiniai, unikalus numeris – 4400-2774-4623, Klaipėdoje, Šilutės pl. 4B | - | - | | |
| | | Kiti inžineriniai statiniai, unikalus numeris – 4400-2774-4634, Klaipėdoje, Šilutės pl. 4B | - | - | | |
| | | Kiti inžineriniai statiniai, unikalus numeris – 4400-2774-4645, Klaipėdoje, Šilutės pl. 4B | - | - | | |

| Eil. Nr. | Valstybės institucijos ar įstaigos, patikėjimo teise valdančios ir perduodančios administracinės paskirties ir su juo funkciškai susijusį valstybės nekilnojamąjį turtą, pavadinimas | Perduodamas administracinės paskirties ir su juo funkciškai susijęs valstybės nekilnojamasis turtas (pavadinimas, unikalus numeris, adresas, kiti perduodamo turto identifikavimo duomenys) | Perduodamo administracinės paskirties ir su juo funkciškai susijusio valstybės nekilnojamojo turto plotas (su bendro naudojimo patalpų plotu), kv. m | Perduodamo administracinės paskirties ir su juo funkciškai susijusio valstybės nekilnojamojo turto likutinė vertė 2019-03-31, Eur | Nacionalinės žemės tarnybos prie Žemės ūkio ministerijos perduodamo žemės sklypo rekvizitai (plotas, unikalus numeris, adresas, kiti perduodamo turto identifikavimo duomenys) | Nacionalinės žemės tarnybos prie Žemės ūkio ministerijos perduodamo žemės sklypo balansinė vertė, Eur |
|----------|--|---|--|---|--|---|
| | | Kiti inžineriniai statiniai, unikalus numeris – 4400-2792-1626, Klaipėdoje, Šilutės pl. 4B | - | - | | |
| | | Kiti inžineriniai statiniai, unikalus numeris – 4400-2792-1630, Klaipėdoje, Šilutės pl. 4B | - | - | | |
| | | Kiti inžineriniai statiniai, unikalus numeris – 4400-2792-1684, Klaipėdoje, Šilutės pl. 4B | - | - | | |
| | | Kiti inžineriniai statiniai, unikalus numeris – 4400-2826-6317, Klaipėdoje, Šilutės pl. 4B | - | - | | |
| | | Administracinis pastatas, unikalus numeris – 4400-2711-6056, Panevėžyje, Dainavos g. 23A | 436,86 | 611 116,71 | 0,1292 ha, unikalus numeris – 4400-1862-9699, Panevėžyje, Dainavos g. 23A | 13 100,00 |
| | | Kiti inžineriniai statiniai, unikalus numeris – 4400-2711-6301, Panevėžyje, Dainavos g. 23A | - | - | | |
| | | Kiti inžineriniai statiniai, unikalus numeris – 4400-2711-6312, Panevėžyje, Dainavos g. 23A | - | - | | |
| | | Administracinės patalpos, unikalus numeris – 4400-2363-9507:4602, Telšiuose, Žalioji g. 4-4 | 222,16 | 206 412,16 | | |
| | | Administracinės patalpos, unikalus numeris – 4400-2658-5200:9337, Alytuje, Smėlio g. 10-1 | 257,86 | 260 195,57 | 0,0416 ha, unikalus numeris – 1101-0013-0189, Alytuje, Smėlio g. 10 | 16 456,89 |
| 16. | Užimtumo tarnyba prie Lietuvos Respublikos | Administracinis pastatas, unikalus numeris – 4400-1767-7948, Plungėje, A. Jucio g. 9 | 1 137,46 | 1 588 851,99 | 0,2798 ha, unikalus numeris – 4400-0310-1704, Plungėje, A. | 18 100,00 |

| Eil. Nr. | Valstybės institucijos ar įstaigos, patikėjimo teise valdančios ir perduodančios administracinės paskirties ir su juo funkciškai susijusį valstybės nekilnojamąjį turtą, pavadinimas | Perduodamas administracinės paskirties ir su juo funkciškai susijęs valstybės nekilnojamasis turtas (pavadinimas, unikalus numeris, adresas, kiti perduodamo turto identifikavimo duomenys) | Perduodamo administracinės paskirties ir su juo funkciškai susijusio valstybės nekilnojamojo turto plotas (su bendro naudojimo patalpų plotu), kv. m | Perduodamo administracinės paskirties ir su juo funkciškai susijusio valstybės nekilnojamojo turto likutinė vertė 2019-03-31, Eur | Nacionalinės žemės tarnybos prie Žemės ūkio ministerijos perduodamo žemės sklypo rekvizitai (plotas, unikalus numeris, adresas, kiti perduodamo turto identifikavimo duomenys) | Nacionalinės žemės tarnybos prie Žemės ūkio ministerijos perduodamo žemės sklypo balansinė vertė, Eur |
|----------|--|---|--|---|--|---|
| | socialinės apsaugos ir darbo ministerijos | Kiti inžineriniai statiniai, unikalus numeris – 4400-1767-7991, Plungėje, A. Jucio g. 9 | - | - | Jucio g. 9 | |
| | | Kiti inžineriniai statiniai, unikalus numeris – 4400-1767-8034, Plungėje, A. Jucio g. 9 | - | - | | |
| | | Kiti inžineriniai statiniai, unikalus numeris – 4400-1767-8056, Plungėje, A. Jucio g. 9 | - | - | | |
| | | Kiti inžineriniai statiniai, unikalus numeris – 4400-1767-8078, Plungėje, A. Jucio g. 9 | - | - | | |
| | | Kiti inžineriniai statiniai, unikalus numeris – 4400-1767-8112, Plungėje, A. Jucio g. 9 | - | - | | |
| | | Administracinis pastatas, unikalus numeris – 7896-8000-7018, Telšiuose, S. Daukanto g. 64 | 1 460,82 | 1 876 558,84 | 0,1054 ha, unikalus numeris – 4400-0795-8112, Telšiuose, S. Daukanto g. 64 | 5 030,00 |
| | | Administracinis pastatas, unikalus numeris – 6197-2006-4012, Mažeikiuose, Ventos g. 27 | 2 021,57 | 2 912 259,47 | 0,6331 ha, unikalus numeris – 4400-4379-7558, Mažeikiuose, Ventos g. 27 | 30 200,00 |
| | | Administracinis pastatas, unikalus numeris – 4400-1338-8933, Visagine, Tarybų g. 25 | 1 018,72 | 977 350,58 | 0,2700 ha, unikalus numeris – 4400-0201-5327, Visagine, Tarybų g. 25 | 5 680,00 |
| | | Kiti inžineriniai statiniai, unikalus numeris – 4400-1338-9209, Visagine, Tarybų g. 25 | - | - | | |
| | | Kiti inžineriniai statiniai, unikalus numeris – 4400-1338-9252, Visagine, Tarybų g. 25 | - | - | | |
| | | Kiti inžineriniai statiniai, unikalus numeris – 4400-1338-9296, Visagine, Tarybų g. 25 | - | - | | |

| Eil. Nr. | Valstybės institucijos ar įstaigos, patikėjimo teise valdančios ir perduodančios administracinės paskirties ir su juo funkciškai susijusį valstybės nekilnojamąjį turtą, pavadinimas | Perduodamas administracinės paskirties ir su juo funkciškai susijęs valstybės nekilnojamasis turtas (pavadinimas, unikalus numeris, adresas, kiti perduodamo turto identifikavimo duomenys) | Perduodamo administracinės paskirties ir su juo funkciškai susijusio valstybės nekilnojamojo turto plotas (su bendro naudojimo patalpų plotu), kv. m | Perduodamo administracinės paskirties ir su juo funkciškai susijusio valstybės nekilnojamojo turto likutinė vertė 2019-03-31, Eur | Nacionalinės žemės tarnybos prie Žemės ūkio ministerijos perduodamo žemės sklypo rekvizitai (plotas, unikalus numeris, adresas, kiti perduodamo turto identifikavimo duomenys) | Nacionalinės žemės tarnybos prie Žemės ūkio ministerijos perduodamo žemės sklypo balansinė vertė, Eur |
|----------|--|---|--|---|--|---|
| | | Kiti inžineriniai statiniai, unikalus numeris – 4400-1338-9309, Visagine, Tarybų g. 25 | - | - | | |
| | | Kiti inžineriniai statiniai, unikalus numeris – 4400-1442-5475, Visagine, Tarybų g. 25 | - | - | | |
| | | Administracinis pastatas, unikalus numeris – 4400-2004-8928, Zarasuose, Sėlių a. 14 | 1 030,61 | 1 724 363,97 | 0,0782 ha, unikalus numeris – 4400-0529-4773 Zarasuose, Sėlių a. 14 | 1 780,00 |
| | | Kiti inžineriniai statiniai, unikalus numeris – 4400-2037-8584, Zarasuose, Sėlių a. 14 | 302,64 | 0,00 | | |
| | | Administracinės patalpos, unikalus numeris – 8296-8000-1015:0047, Utenoje, J. Basanavičiaus g. 90-105 | 255,80 | 2 564,40 | | |
| | | Administracinis pastatas, unikalus numeris – 1098-8016-8002, Vilniuje, Geležinio Vilko g. 3A | 2 246,94 | 0,00 | 0,0717 ha, unikalus numeris – 0101-0052-0177, Vilniuje, Geležinio Vilko g. 3 | 57 734,83 |
| | | Administracinė patalpa, unikalus numeris – 1098-3002-7018:0002, Vilniuje, A. Kojelavičiaus g. 125 | 94,76 | 0,00 | 0,0550 ha, unikalus numeris – 0101-0048-1223, Vilniuje, A. Kojelavičiaus g. 125 | 18 012,50 |
| | | Administracinės patalpos, unikalus numeris – 1094-0357-5017:0007, Vilniuje, Sodų g. 15 | 273,75 | 627,52 | | |
| | | Gamybinis pastatas, unikalus numeris – 1097-0009-1027, Vilniuje, Goštauto g. 11 | 1 695,30 | 48 467,80 | | |

| Eil. Nr. | Valstybės institucijos ar įstaigos, patikėjimo teise valdančios ir perduodančios administracinės paskirties ir su juo funkciškai susijusį valstybės nekilnojamąjį turtą, pavadinimas | Perduodamas administracinės paskirties ir su juo funkciškai susijęs valstybės nekilnojamasis turtas (pavadinimas, unikalus numeris, adresas, kiti perduodamo turto identifikavimo duomenys) | Perduodamo administracinės paskirties ir su juo funkciškai susijusio valstybės nekilnojamojo turto plotas (su bendro naudojimo patalpų plotu), kv. m | Perduodamo administracinės paskirties ir su juo funkciškai susijusio valstybės nekilnojamojo turto likutinė vertė 2019-03-31, Eur | Nacionalinės žemės tarnybos prie Žemės ūkio ministerijos perduodamo žemės sklypo rekvizitai (plotas, unikalus numeris, adresas, kiti perduodamo turto identifikavimo duomenys) | Nacionalinės žemės tarnybos prie Žemės ūkio ministerijos perduodamo žemės sklypo balansinė vertė, Eur |
|----------|--|---|--|---|--|---|
| 17. | Valstybės vaiko teisių apsaugos ir įvaikinimo tarnyba prie Socialinės apsaugos ir darbo ministerijos | Administracinis pastatas, unikalus numeris – 1096-6023-0177, Vilniuje, T. Ševčenkos g. 16G | 837,94 | 514 036,03 | | |
| 18. | Valstybinio socialinio draudimo fondo valdyba prie Socialinės apsaugos ir darbo ministerijos, BĮ | Administracinis pastatas, unikalus numeris – 1097-5014-1016:0007, Vilniuje, Konstitucijos pr. 12-101 | 2 541,53 | 468 825,96 | 0,0992 ha, unikalus numeris – 4400-0060-8617, Vilniuje, Konstitucijos pr. 12 | 321 132,96 |
| | | Administracinis pastatas, unikalus numeris – 1399-3001-1017, Vilniuje, J. Kubiliaus g. 10 | 3472,34 | 1 658 522,78 | 0,3051 ha, unikalus numeris – 0101-0023-0113 Vilniuje, J. Kubiliaus g. 10, 0,0388 ha, unikalus numeris – 4400-1671-3170, Vilniuje, Verkių g. | 336 000,00 |
| | | Kiti inžineriniai statiniai, unikalus numeris – 4400-1185-8498, Vilniuje, J. Kubiliaus g. 10 | - | - | | 38 300,00 |
| | | Administracinės patalpos, unikalus numeris – 4400-3611-3218:4703, Vilniuje, Kalvarijų g. 129-302 | 794,25 | 382 366,26 | | |
| 19. | Valstybinio socialinio draudimo fondo valdybos Alytaus skyrius | Administracinis pastatas, unikalus numeris – 6999-2002-0016, Prienuose, Vytauto g. 53 | 1 255,08 | 405 096,44 | 0,0847 ha, unikalus numeris – 6943-0011-0039, Prienuose, Vytauto g. 53 | 3 761,86 |
| | | Kiti inžineriniai statiniai, unikalus numeris – 6999-2002-0038, Vilniuje, Vytauto g. 53 | - | - | | |
| | | Garažas, unikalus numeris – 6999-2002-0027, Prienuose, Vytauto g. 53. | 48,00 | 0,00 | | |

| Eil. Nr. | Valstybės institucijos ar įstaigos, patikėjimo teise valdančios ir perduodančios administracinės paskirties ir su juo funkciškai susijusių valstybės nekilnojamąjį turtą, pavadinimas | Perduodamas administracinės paskirties ir su juo funkciškai susijęs valstybės nekilnojamas turtas (pavadinimas, unikalus numeris, adresas, kiti perduodamo turto identifikavimo duomenys) | Perduodamo administracinės paskirties ir su juo funkciškai susijusio valstybės nekilnojamojo turto plotas (su bendro naudojimo patalpų plotu), kv. m | Perduodamo administracinės paskirties ir su juo funkciškai susijusio valstybės nekilnojamojo turto likutinė vertė 2019-03-31, Eur | Nacionalinės žemės tarnybos prie Žemės ūkio ministerijos perduodamo žemės sklypo rekvizitai (plotas, unikalus numeris, adresas, kiti perduodamo turto identifikavimo duomenys) | Nacionalinės žemės tarnybos prie Žemės ūkio ministerijos perduodamo žemės sklypo balansinė vertė, Eur |
|----------|---|---|--|---|--|---|
| | | Administracinės patalpos, unikalus numeris – 4400-2061-0277:6149, Alytuje, Jotvingių g. 10-2 | 2 462,04 | 2 473 470,15 | 0,1185 ha, unikalus numeris – 1101-0013-0203, Alytuje, Jotvingių g. 10 | 19 764,84 |
| | | Kiti inžineriniai statiniai, unikalus numeris – 1199-5005-5028, Alytuje, Jotvingių g. 10 | - | - | | |
| | | Administracinis pastatas, unikalus numeris – 1599-4000-7012, Druskininkuose, Vilniaus al. 16 | 997,80 | 547 812,01 | 0,0955 ha, unikalus numeris – 1501-0001-0179, Druskininkuose, Vilniaus al. 16 | 35 127,05 |
| | | Administracinis pastatas, unikalus numeris – 5999-5000-3017, Lazdijuose, Vilniaus g. 19 | 1 680,17 | 68 226,99 | 0,3640 ha, unikalus numeris – 5923-0003-0203, Lazdijuose, Vilniaus g. 19 | 11 430,29 |
| 20. | Valstybinio socialinio draudimo fondo valdybos Kauno skyrius | Administracinis pastatas, unikalus numeris – 1996-1029-3020, Kaune, Bajorų g. 16 | 1 055,24 | 540 427,51 | 0,2814 ha, unikalus numeris – 1901-0036-0104, Kaune, Bajorų g. 16 | 34 900,00 |
| | | Administracinis pastatas, unikalus numeris – 4689-0000-1012, Jonavoje, Kauno g. 20 | 624,13 | 307 940,34 | 0,0829 ha, unikalus numeris – 4610-0011-0066, Jonavoje, Kauno g. 20 | 5 190,00 |
| | | Kiti inžineriniai statiniai, unikalus numeris – 4689-0000-1023, Jonavoje, Kauno g. 20 | - | - | | |
| | | Garažas, unikalus numeris – 4400-0460-2788, Jonavoje, Kauno g. 20 | 86,55 | 19 771,01 | | |
| | | Administracinis pastatas, unikalus numeris – 1998-4003-2019, Kaune, Šv. Gertrūdės g. 4 | 2 171,65 | 1 119 017,11 | 0,1145 ha, unikalus numeris – 1901-0149-0045, Kaune, Šv. Gertrūdės g. 4 | 53 000,00 |
| | | Kiti inžineriniai statiniai, unikalus numeris – 1998-4003-2020, Kaune, Šv. Gertrūdės g. 4 | - | 0,29 | | |
| | | Administracinis pastatas, unikalus numeris – | 4 408,50 | 3 536 284,68 | 0,1456 ha, unikalus numeris – | 106 000,00 |

| Eil. Nr. | Valstybės institucijos ar įstaigos, patikėjimo teise valdančios ir perduodančios administracinės paskirties ir su juo funkciškai susijusių valstybės nekilnojamąjį turtą, pavadinimas | Perduodamas administracinės paskirties ir su juo funkciškai susijęs valstybės nekilnojamasis turtas (pavadinimas, unikalūs numeris, adresas, kiti perduodamo turto identifikavimo duomenys) | Perduodamo administracinės paskirties ir su juo funkciškai susijusio valstybės nekilnojamojo turto plotas (su bendro naudojimo patalpų plotu), kv. m | Perduodamo administracinės paskirties ir su juo funkciškai susijusio valstybės nekilnojamojo turto likutinė vertė 2019-03-31, Eur | Nacionalinės žemės tarnybos prie Žemės ūkio ministerijos perduodamo žemės sklypo rekvizitai (plotas, unikalūs numeris, adresas, kiti perduodamo turto identifikavimo duomenys) | Nacionalinės žemės tarnybos prie Žemės ūkio ministerijos perduodamo žemės sklypo balansinė vertė, Eur |
|----------|---|---|--|---|--|---|
| | | 1999-8001-3012, Kaune, A. Mickevičiaus g. 42 | | | 1901-0267-0006, Kaune, A. Mickevičiaus g. 42 | |
| | | Kiti inžineriniai statiniai, unikalūs numeris – 1999-8001-3023, Kaune, A. Mickevičiaus g. 42 | - | 3563,96 | | |
| | | Administracinis pastatas, unikalūs numeris – 5396-1002-5019, Kėdainiuose, Knypavos Rinkos a. 1 | 888,36 | 115 051,57 | 0,0945 ha, unikalūs numeris – 5333-0009-0096, Kėdainiuose, Knypavos Rinkos a. 1 | 5 910,00 |
| | | Kiti inžineriniai statiniai, unikalūs numeris – 5396-1002-5030, Kėdainiuose, Knypavos Rinkos a. 1 | - | 0,29 | | |
| | | Garažas, unikalūs numeris – 5396-1002-5026, Kėdainiuose, Knypavos Rinkos a. 1 | 37,93 | 1 776,12 | | |
| 21. | Valstybinio socialinio draudimo fondo valdybos Klaipėdos skyrius | Administracinis pastatas, unikalūs numeris – 2193-0011-9029, Klaipėdoje, Vytauto g. 24 | 1 298,28 | 1 176 364,51 | 0,0795 ha, unikalūs numeris – 2101-0003-0218, Klaipėdoje, Vytauto g. 24 | 50 200,00 |
| | | Administracinis pastatas, unikalūs numeris – 2193-0012-0017, Klaipėdoje, Vytauto g. 24A | 251,01 | 228 946,47 | | |
| | | Kiti inžineriniai statiniai, unikalūs numeris – 2193-0012-0028, Klaipėdoje, Vytauto g. 24 | - | 0,29 | | |
| | | Administracinės patalpos, unikalūs numeris – 4400-2095-9213:8346, Kretingoje, Savanorių g. 25 | 978,39 | 204 712,36 | 0,1999 ha, unikalūs numeris – 5634-0006-0089, Kretingoje, Savanorių g. 25 | 17 801,50 |
| | | Administracinės patalpos, unikalūs numeris – 4400-0338-4618:2889, Kretingoje, Savanorių g. 25 | 33,17 | 1 054,84 | | |

| Eil. Nr. | Valstybės institucijos ar įstaigos, patikėjimo teise valdančios ir perduodančios administracinės paskirties ir su juo funkciškai susijusių valstybės nekilnojamąjį turtą, pavadinimas | Perduodamas administracinės paskirties ir su juo funkciškai susijęs valstybės nekilnojamasis turtas (pavadinimas, unikalus numeris, adresas, kiti perduodamo turto identifikavimo duomenys) | Perduodamo administracinės paskirties ir su juo funkciškai susijusio valstybės nekilnojamojo turto plotas (su bendro naudojimo patalpų plotu), kv. m | Perduodamo administracinės paskirties ir su juo funkciškai susijusio valstybės nekilnojamojo turto likutinė vertė 2019-03-31, Eur | Nacionalinės žemės tarnybos prie Žemės ūkio ministerijos perduodamo žemės sklypo rekvizitai (plotas, unikalus numeris, adresas, kiti perduodamo turto identifikavimo duomenys) | Nacionalinės žemės tarnybos prie Žemės ūkio ministerijos perduodamo žemės sklypo balansinė vertė, Eur |
|----------|---|---|--|---|--|---|
| | | Garažas, unikalus numeris – 5697-4007-9034, Kretingoje, Savanorių g. 25 | 29,34 | 1 187,30 | | |
| | | Kiti inžineriniai statiniai, unikalus numeris – 5697-4007-9023, Kretingoje, Savanorių g. 25 | - | 4 192,83 | | |
| | | Kiti inžineriniai statiniai, unikalus numeris – 5697-4007-9045, Kretingoje, Savanorių g. 25 | - | 481,03 | | |
| | | Administracinis pastatas, unikalus numeris – 4400-0726-0640, Klaipėdoje, Smiltelės g. 12A | 4 243,01 | 2 709 733,35 | 0,1866 ha, unikalus numeris – 4400-0399-6714, Klaipėdoje, Smiltelės g. 12A | 69 400,00 |
| | | Administracinis pastatas, unikalus numeris – 8898-5005-3018, Šilutėje, Tilžės g. 32 | 1 033,72 | 187 793,77 | 0,2676 ha, unikalus numeris – 8867-0017-0137, Šilutėje, Tilžės g. 32 | 22 700,00 |
| | | Garažas, unikalus numeris – 4400-4500-8157:1102, Gargžduose, Kvietinių g. 9A-2 | 14,31 | 658,74 | 0,0768 ha, unikalus numeris – 5520-0010-0085, Gargžduose, Kvietinių g. 9A | 14 000,00 |
| | | Administracinis pastatas, unikalus numeris – 5597-5002-2021, Gargžduose, Kvietinių g. 9A | 659,77 | 335 806,55 | | |
| 22. | Valstybinio socialinio draudimo fondo valdybos Marijampolės skyrius | Administracinės patalpos, unikalus numeris – 1899-4000-3018:0001, Marijampolėje, A. Valaičio g. 2-1 | 917,08 | 859 626,44 | 0,0385 ha, unikalus numeris – 1801-0031-0052, 0,1485 ha, Marijampolėje, A. Valaičio g. 2 | 23 656,66 |
| | | Administracinės patalpos, unikalus numeris – 1899-4000-3018:0004, Marijampolėje, A. Valaičio g. 2-4 | 868,91 | 857 935,22 | | |
| | | Administracinės patalpos, unikalus numeris – 1899-4000-3018:0005, Marijampolėje, A. Valaičio g. 2-5 | 56,15 | 0,00 | | |

| Eil. Nr. | Valstybės institucijos ar įstaigos, patikėjimo teise valdančios ir perduodančios administracinės paskirties ir su juo funkciškai susijusių valstybės nekilnojamąjį turtą, pavadinimas | Perduodamas administracinės paskirties ir su juo funkciškai susijęs valstybės nekilnojamasis turtas (pavadinimas, unikalus numeris, adresas, kiti perduodamo turto identifikavimo duomenys) | Perduodamo administracinės paskirties ir su juo funkciškai susijusio valstybės nekilnojamojo turto plotas (su bendro naudojimo patalpų plotu), kv. m | Perduodamo administracinės paskirties ir su juo funkciškai susijusio valstybės nekilnojamojo turto likutinė vertė 2019-03-31, Eur | Nacionalinės žemės tarnybos prie Žemės ūkio ministerijos perduodamo žemės sklypo rekvizitai (plotas, unikalus numeris, adresas, kiti perduodamo turto identifikavimo duomenys) | Nacionalinės žemės tarnybos prie Žemės ūkio ministerijos perduodamo žemės sklypo balansinė vertė, Eur |
|----------|---|---|--|---|--|---|
| | | Administracinės patalpos, unikalus numeris – 1899-4000-3018:0006, Marijampolėje, A. Valaičio g. 2-6 | 313,17 | 203 224,29 | | |
| | | Garažas, unikalus numeris – 1899-4000-3029:0002, Marijampolėje, A. Valaičio g. 2 K1-2 | 24,94 | 4 435,64 | | |
| | | Garažas, unikalus numeris – 1899-4000-3029:0001, Marijampolėje A. Valaičio g. 2 K1-1 | 49,87 | 4 740,33 | | |
| | | Administracinis pastatas, unikalus numeris – 8497-2005-9020, Šakiuose, Kęstučio g. 2 | 1 410,16 | 110 355,55 | 0,0795 ha, unikalus numeris – 4400-0827-0342, Šakiuose, Kęstučio g. 2 | 3 850,00 |
| | | Administracinis pastatas, unikalus numeris – 3996-0011-8014, Vilkaviškyje, Maironio g. 6 | 1 698,35 | 447 783,11 | 0,6750 ha, unikalus numeris – 4400-2536-6761, Vilkaviškyje, Maironio g. 6 | 32 800,00 |
| | | Kiti inžineriniai statiniai, unikalus numeris – 3996-0011-8036, Vilkaviškyje, Maironio g. 6 | - | | | |
| 23. | Valstybinio socialinio draudimo fondo valdybos Mažeikių skyrius | Administracinis pastatas, unikalus numeris – 6899-3002-0019, Plungėje, Paprūdžio g. 20 | 1 156,46 | 895 488,51 | 0,1018 ha, unikalus numeris – 6854-0010-0043, Plungėje, Paprūdžio g. 20 | 7 040,00 |
| | | Kiti inžineriniai statiniai, unikalus numeris – 4400-1786-1980, Plungėje, Paprūdžio g. 20 | - | - | | |
| | | Kiti inžineriniai statiniai, unikalus numeris – 6899-3002-0030, Plungėje, Paprūdžio g. 20 | - | - | | |
| | | Administracinis pastatas, unikalus numeris – 7891-0002-4014, Telšiuose, Respublikos g. 43 | 419,01 | 146 656,24 | 0,0270 ha, unikalus numeris – 7868-0019-0075, Telšiuose, Respublikos g. 43 | 1 710,00 |

| Eil. Nr. | Valstybės institucijos ar įstaigos, patikėjimo teise valdančios ir perduodančios administracinės paskirties ir su juo funkciškai susijusį valstybės nekilnojamąjį turtą, pavadinimas | Perduodamas administracinės paskirties ir su juo funkciškai susijęs valstybės nekilnojamasis turtas (pavadinimas, unikalus numeris, adresas, kiti perduodamo turto identifikavimo duomenys) | Perduodamo administracinės paskirties ir su juo funkciškai susijusio valstybės nekilnojamojo turto plotas (su bendro naudojimo patalpų plotu), kv. m | Perduodamo administracinės paskirties ir su juo funkciškai susijusio valstybės nekilnojamojo turto likutinė vertė 2019-03-31, Eur | Nacionalinės žemės tarnybos prie Žemės ūkio ministerijos perduodamo žemės sklypo rekvizitai (plotas, unikalus numeris, adresas, kiti perduodamo turto identifikavimo duomenys) | Nacionalinės žemės tarnybos prie Žemės ūkio ministerijos perduodamo žemės sklypo balansinė vertė, Eur |
|----------|--|---|--|---|--|---|
| | | Administracinis pastatas, unikalus numeris – 7890-2000-6017, Telšiuose, Respublikos g. 45 | 563,01 | 186 680,13 | 0,0300 ha, unikalus numeris – 7868-0019-0076, Telšiuose, Respublikos g. 45 | 2 676,62 |
| | | Administracinis pastatas, unikalus numeris – 6193-6001-5014, Mažeikiuose, Vasario 16-osios g. 4* | 146,70 | 39 363,48 | 0,2001 ha, unikalus numeris – 6130-0017-0080, Mažeikiuose, Vasario 16-osios g. 4 | 22 959,55 |
| | | Administracinis pastatas, unikalus numeris – 6193-6001-5020, Mažeikiuose, Vasario 16-osios g. 4* | 2 149,95 | 573 964,11 | | |
| | | Kiti inžineriniai statiniai, unikalus numeris – 6193-6001-5042, Mažeikiuose, Vasario 16-osios g. 4* | - | - | | |
| | | Kiti inžineriniai statiniai, unikalus numeris – 6193-6001-5053, Mažeikiuose, Vasario 16-osios g. 4* | - | - | | |
| | | Administracinis pastatas, unikalus numeris – 3297-2000-1012, Naujojoje Akmenėje, Respublikos g. 2A | 1 083,82 | 139 666,49 | 0,1088 ha, unikalus numeris – 3233-0007-0071, Naujojoje Akmenėje, Respublikos g. 2A | 1 740,00 |
| | | Kiti inžineriniai statiniai, unikalus numeris – 3297-2000-1030, Naujojoje Akmenėje, Respublikos g. 2A | - | 2261,7 | | |
| | | Garažas, unikalus numeris – 3297-2000-1027, Naujojoje Akmenėje, Respublikos g. 2A | 24,32 | 242,92 | | |

| Eil. Nr. | Valstybės institucijos ar įstaigos, patikėjimo teise valdančios ir perduodančios administracinės paskirties ir su juo funkciškai susijusį valstybės nekilnojamąjį turtą, pavadinimas | Perduodamas administracinės paskirties ir su juo funkciškai susijęs valstybės nekilnojamasis turtas (pavadinimas, unikalus numeris, adresas, kiti perduodamo turto identifikavimo duomenys) | Perduodamo administracinės paskirties ir su juo funkciškai susijusio valstybės nekilnojamojo turto plotas (su bendro naudojimo patalpų plotu), kv. m | Perduodamo administracinės paskirties ir su juo funkciškai susijusio valstybės nekilnojamojo turto likutinė vertė 2019-03-31, Eur | Nacionalinės žemės tarnybos prie Žemės ūkio ministerijos perduodamo žemės sklypo rekvizitai (plotas, unikalus numeris, adresas, kiti perduodamo turto identifikavimo duomenys) | Nacionalinės žemės tarnybos prie Žemės ūkio ministerijos perduodamo žemės sklypo balansinė vertė, Eur |
|----------|--|---|--|---|--|---|
| 24. | Valstybinio socialinio draudimo fondo valdybos Panevėžio skyrius | Administracinis pastatas, unikalus numeris – 5799-0000-3012, Kupiškyje, Lauryno Stuokos-Gucevičiaus a. 9 | 1 550,12 | 926 044,44 | 0,0826 ha, unikalus numeris – 5720-0006-0019, Kupiškyje, Lauryno Stuokos-Gucevičiaus a. 9 | 1 880,00 |
| | | Administracinis pastatas, unikalus numeris – 2799-2018-7018, Panevėžyje, Vasario 16-osios g. 60 | 6 650,40 | 1 790 648,16 | 0,4171 ha, unikalus numeris – 2701-0016-0262 Panevėžyje, Vasario 16-osios g. 60 | 50 100,00 |
| | | Kiti inžineriniai statiniai, unikalus numeris – 4400-0044-6944, Panevėžyje, Vasario 16-osios g. 60 | - | - | | |
| | | Administracinis pastatas, unikalus numeris – 7393-5000-6010, Rokiškyje, Nepriklausomybės a. 15 | 1 174,61 | 256 584,37 | 0,1526 ha, unikalus numeris – 7375-0011-0091, Rokiškis, Nepriklausomybės a. 15 | 4 440,00 |
| | | Administracinis pastatas, unikalus numeris – 7393-5000-6032, Rokiškyje, Nepriklausomybės a. 15 | 51,24 | 2 132,54 | | |
| | | Sandėlis, unikalus numeris – 7393-5000-6043, Rokiškyje, Nepriklausomybės a. 15 | 24,88 | 984,39 | | |
| | | Kiti inžineriniai statiniai, unikalus numeris – 7393-5000-6054, Rokiškyje, Nepriklausomybės a. 15 | - | - | | |
| | | Garažas, unikalus numeris – 7393-5000-6021, Rokiškyje, Nepriklausomybės a. 15 | 69,90 | 2 952,71 | | |
| | | Kiti inžineriniai statiniai, unikalus numeris – 4400-1975-9112, Biržuose, Rotušės g. 12 | - | - | | |

| Eil. Nr. | Valstybės institucijos ar įstaigos, patikėjimo teise valdančios ir perduodančios administracinės paskirties ir su juo funkciškai susijusių valstybės nekilnojamąjį turtą, pavadinimas | Perduodamas administracinės paskirties ir su juo funkciškai susijęs valstybės nekilnojamasis turtas (pavadinimas, unikalus numeris, adresas, kiti perduodamo turto identifikavimo duomenys) | Perduodamo administracinės paskirties ir su juo funkciškai susijusio valstybės nekilnojamojo turto plotas (su bendro naudojimo patalpų plotu), kv. m | Perduodamo administracinės paskirties ir su juo funkciškai susijusio valstybės nekilnojamojo turto likutinė vertė 2019-03-31, Eur | Nacionalinės žemės tarnybos prie Žemės ūkio ministerijos perduodamo žemės sklypo rekvizitai (plotas, unikalus numeris, adresas, kiti perduodamo turto identifikavimo duomenys) | Nacionalinės žemės tarnybos prie Žemės ūkio ministerijos perduodamo žemės sklypo balansinė vertė, Eur |
|----------|---|---|--|---|--|---|
| | | Kiti inžineriniai statiniai, unikalus numeris – 3699-0003-3020, Biržuose, Rotušės g. 12 | - | - | | |
| 25. | Valstybinio socialinio draudimo fondo valdybos Šiaulių skyrius | Administracinės patalpos, unikalus numeris – 5496-3002-2027:0035, Kelmėje, Vytauto Didžiojo g. 82 | 345,76 | 65 690,99 | | |
| | | Administracinės patalpos, unikalus numeris – 5496-3002-2027:0020, Kelmėje, Vytauto Didžiojo g. 82-1A | 52,26 | 7 045,24 | | |
| | | Administracinis pastatas, unikalus numeris – 5498-2002-7016, Kelmėje, Vytauto Didžiojo g. 88 | 1 428,89 | 274 279,08 | 0,1223 ha, unikalus numeris – 5422-0008-0152, Kelmėje, Vytauto Didžiojo g. 88 | 5 224,63 |
| 26. | Lietuvos probacijos tarnyba | Garažas, unikalus numeris – 5498-2002-7027, Kelmėje, Vytauto Didžiojo g. 88 | 23,27 | 1 250,51 | | |
| 27. | Valstybinio socialinio draudimo fondo valdybos Šiaulių skyrius | Administracinis pastatas, unikalus numeris – 6599-4000-7017, Pakruojyje, Vilniaus g. 30 | 531,18 | 121 582,31 | 0,0610 ha, unikalus numeris – 6553-0005-0191, Pakruojyje, Vilniaus g. 30 | 1 670,00 |
| | | Kiti inžineriniai statiniai, unikalus numeris – 6599-4000-7028, Pakruojyje, Vilniaus g. 30 | - | - | | |
| | | Administracinis pastatas, unikalus numeris – 7196-9001-6010, Radviliškyje, Dariaus ir Girėno g. 32 | 1 131,14 | 216 355,69 | 0,2102 ha, unikalus numeris – 7157-0003-0281, Radviliškyje, Dariaus ir Girėno g. 32 | 9 960,00 |
| | | Kiti inžineriniai statiniai, unikalus numeris – 4400-0390-1039, Radviliškyje, Dariaus ir Girėno g. 32 | - | - | | |
| | | Kiti inžineriniai statiniai, unikalus numeris – 4400-0390-1042, Radviliškyje, Dariaus ir | - | - | | |

| Eil. Nr. | Valstybės institucijos ar įstaigos, patikėjimo teise valdančios ir perduodančios administracinės paskirties ir su juo funkciškai susijusį valstybės nekilnojamąjį turtą, pavadinimas | Perduodamas administracinės paskirties ir su juo funkciškai susijęs valstybės nekilnojamasis turtas (pavadinimas, unikalus numeris, adresas, kiti perduodamo turto identifikavimo duomenys) | Perduodamo administracinės paskirties ir su juo funkciškai susijusio valstybės nekilnojamojo turto plotas (su bendro naudojimo patalpų plotu), kv. m | Perduodamo administracinės paskirties ir su juo funkciškai susijusio valstybės nekilnojamojo turto likutinė vertė 2019-03-31, Eur | Nacionalinės žemės tarnybos prie Žemės ūkio ministerijos perduodamo žemės sklypo rekvizitai (plotas, unikalus numeris, adresas, kiti perduodamo turto identifikavimo duomenys) | Nacionalinės žemės tarnybos prie Žemės ūkio ministerijos perduodamo žemės sklypo balansinė vertė, Eur |
|----------|--|---|--|---|--|---|
| | | Girėno g. 32 | | | | 45 900,00 |
| | | Garažas, unikalus numeris – 7196-9001-6043, Radviliškyje, Dariaus ir Girėno g. 32 | 108,56 | 17 355,26 | | |
| | | Garažas, unikalus numeris – 7196-9001-6054, Radviliškyje, Dariaus ir Girėno g. 32 | 32,60 | 0,00 | | |
| | | Administracinis pastatas, unikalus numeris – 2999-7005-2019, Šiauliuose, Ežero g. 17 | 4 365,87 | 2 025 203,54 | 0,3335 ha, unikalus numeris – 2901-0012-0284, Šiauliuose, Ežero g. 17 | |
| | | Gamybinis pastatas, unikalus numeris – 2999-7005-5010, Šiauliuose, Ežero g. 17 | 42,84 | 0,00 | | |
| | | Kiti inžineriniai statiniai, unikalus numeris – 2999-7005-5021, Šiauliuose, Ežero g. 17 | - | - | | |
| | | Kiti inžineriniai statiniai, unikalus numeris – 2999-7005-6019, Šiauliuose, Ežero g. 17 | - | - | | |
| | | Kiti inžineriniai statiniai, unikalus numeris – 2999-7005-2026, Šiauliuose, Ežero g. 17 | - | - | | |
| 28. | Valstybinio socialinio draudimo fondo valdybos Šilalės skyrius | Administracinės patalpos, unikalus numeris – 4400-4427-6988:5104, Jurbarko, Dariaus ir Girėno g. 98-4 | 204,92 | 18 683,34 | 0,0741 ha, unikalus numeris – 4400-0271-6190, Jurbarko, Dariaus ir Girėno g. 98 | 4 830,49 |
| | | Administracinės patalpos, unikalus numeris – 4400-4427-6999:5105, Jurbarko, Dariaus ir Girėno g. 98-5 | 531,02 | 220 002,83 | | |

| Eil. Nr. | Valstybės institucijos ar įstaigos, patikėjimo teise valdančios ir perduodančios administracinės paskirties ir su juo funkciškai susijusių valstybės nekilnojamąjį turtą, pavadinimas | Perduodamas administracinės paskirties ir su juo funkciškai susijęs valstybės nekilnojamasis turtas (pavadinimas, unikalus numeris, adresas, kiti perduodamo turto identifikavimo duomenys) | Perduodamo administracinės paskirties ir su juo funkciškai susijusio valstybės nekilnojamojo turto plotas (su bendro naudojimo patalpų plotu), kv. m | Perduodamo administracinės paskirties ir su juo funkciškai susijusio valstybės nekilnojamojo turto likutinė vertė 2019-03-31, Eur | Nacionalinės žemės tarnybos prie Žemės ūkio ministerijos perduodamo žemės sklypo rekvizitai (plotas, unikalus numeris, adresas, kiti perduodamo turto identifikavimo duomenys) | Nacionalinės žemės tarnybos prie Žemės ūkio ministerijos perduodamo žemės sklypo balansinė vertė, Eur |
|----------|---|---|--|---|--|---|
| | | Administracinis pastatas, unikalus numeris – 4400-1225-5708, Šilalėje, Kovo 11-osios g. 17 | 1 149,76 | 1 577 420,72 | 0,3000 ha, unikalus numeris – 4400-0762-1134, Šilalėje, Kovo 11-osios g. 17 | 7 570,00 |
| | | Kiti inžineriniai statiniai, unikalus numeris – 4400-2252-7068, Šilalėje, Kovo 11-osios g. 17 | - | 9 604,83 | | |
| | | Kiti inžineriniai statiniai, unikalus numeris – 4400-2252-7070, Šilalėje, Kovo 11-osios g. 17 | - | 83 345,59 | | |
| | | Administracinis pastatas, unikalus numeris – 7297-4002-3016, Raseiniuose, Maironio g. 8 | 899,08 | 178 379,29 | 0,0930 ha, unikalus numeris – 7263-0006-0069, Raseiniuose, Maironio g. 8 | 2 435,20 |
| | | Administracinis pastatas, unikalus numeris – 7798-7009-7010, Tauragėje, Prezidento g. 42 | 731,86 | 231 031,09 | 0,1249 ha, unikalus numeris – 7755-0014-0062, Tauragėje, Prezidento g. 42 | 13 400,00 |
| | | Kiti inžineriniai statiniai, unikalus numeris – 4400-1619-5852, Tauragėje, Prezidento g. 42 | - | 23 202,63 | | |
| 29. | Valstybinio socialinio draudimo fondo valdybos Utenos skyrius | Administracinis pastatas, unikalus numeris – 8698-5001-1012, Švenčionyse, Vilniaus g. 6 | 1 162,91 | 692 687,56 | 0,1223 ha, unikalus numeris – 8680-0003-0023, Švenčionyse, Vilniaus g. 6 | 2 120,00 |
| | | Garažas, unikalus numeris – 8698-5001-1023, Švenčionyse, Vilniaus g. 6 | 32,72 | 1 677,60 | | |
| | | Administracinis pastatas, unikalus numeris – 3499-4000-3012, Anykščiuose, Kęstučio g. 17 | 1 159,79 | 309 533,05 | 0,1154 ha, unikalus numeris – 3403-0012-0036, Anykščiuose, Kęstučio g. 17 | 4 060,00 |
| | | Administracinis pastatas, unikalus numeris – 6297-0001-6018, Molėtuose, Inturkės g. 6 | 790,72 | 134 521,31 | 0,1863 ha, unikalus numeris – 6252-0003-0063, Molėtuose, | 8 708,71 |

| Eil. Nr. | Valstybės institucijos ar įstaigos, patikėjimo teise valdančios ir perduodančios administracinės paskirties ir su juo funkciškai susijusį valstybės nekilnojamąjį turtą, pavadinimas | Perduodamas administracinės paskirties ir su juo funkciškai susijęs valstybės nekilnojamasis turtas (pavadinimas, unikalus numeris, adresas, kiti perduodamo turto identifikavimo duomenys) | Perduodamo administracinės paskirties ir su juo funkciškai susijusio valstybės nekilnojamojo turto plotas (su bendro naudojimo patalpų plotu), kv. m | Perduodamo administracinės paskirties ir su juo funkciškai susijusio valstybės nekilnojamojo turto likutinė vertė 2019-03-31, Eur | Nacionalinės žemės tarnybos prie Žemės ūkio ministerijos perduodamo žemės sklypo rekvizitai (plotas, unikalus numeris, adresas, kiti perduodamo turto identifikavimo duomenys) | Nacionalinės žemės tarnybos prie Žemės ūkio ministerijos perduodamo žemės sklypo balansinė vertė, Eur |
|----------|--|---|--|---|--|---|
| | | Kiti inžineriniai statiniai, unikalus numeris – 6297-0001-6038, Molėtuose, Inturkės g. 6 | - | - | Inturkės g. 6 | |
| | | Garažas, unikalus numeris – 6297-0001-6029, Molėtuose, Inturkės g. 6 | 28,00 | 2 166,70 | | |
| | | Administracinis pastatas, unikalus numeris – 8297-3002-7016, Utenoje, Aušros g. 45 | 1 542,67 | 561 565,45 | 0,1851 ha, unikalus numeris – 8270-0006-0060, Utenoje, Aušros g. 45 | 13 322,35 |
| | | Administracinis pastatas, unikalus numeris – 4397-0001-3015, Zarasuose, Šiaulių g. 2 | 1 091,63 | 236 663,77 | 0,1029 ha, unikalus numeris – 4380-0008-0122, Zarasuose, Šiaulių g. 2 | 2 382,91 |
| | | Kiti inžineriniai statiniai, unikalus numeris – 4397-0001-3026, Zarasuose, Šiaulių g. 2 | 22,50 | 0,00 | | |
| | | Administracinis pastatas, unikalus numeris – 4599-5003-2011, Ignalinoje, Laisvės g. 62 | 1 048,39 | 175 857,45 | 0,0644 ha, unikalus numeris – 4532-0008-0177, Ignalinoje, Laisvės g. 62 | 1 701,32 |
| | | Garažas, unikalus numeris – 8197-6000-4010, Ukmergėje, Klaipėdos g. 7C | 50,61 | 2 404,28 | | |
| | | Administracinės patalpos, unikalus numeris – 8197-3000-5016:0046, Ukmergėje, Klaipėdos g. 9-46 | 577,49 | 102 793,21 | | |
| 30. | Valstybinio socialinio draudimo fondo valdybos Vilniaus skyrius | Administracinis pastatas, unikalus numeris – 8597-3000-1012, Šalčininkuose, Vilniaus g. 53 | 922,29 | 179 982,06 | 0,0856 ha, unikalus numeris – 8542-0001-0278, Šalčininkuose, Vilniaus g. 53 | 4 940,00 |
| | | Administracinės patalpos, unikalus numeris – 7996-3000-2012:0001, Trakuose, Karaimų g. 2 | 520,22 | 517 528,64 | | |

| Eil. Nr. | Valstybės institucijos ar įstaigos, patikėjimo teise valdančios ir perduodančios administracinės paskirties ir su juo funkciškai susijusį valstybės nekilnojamąjį turtą, pavadinimas | Perduodamas administracinės paskirties ir su juo funkciškai susijęs valstybės nekilnojamasis turtas (pavadinimas, unikalus numeris, adresas, kiti perduodamo turto identifikavimo duomenys) | Perduodamo administracinės paskirties ir su juo funkciškai susijusio valstybės nekilnojamojo turto plotas (su bendro naudojimo patalpų plotu), kv. m | Perduodamo administracinės paskirties ir su juo funkciškai susijusio valstybės nekilnojamojo turto likutinė vertė 2019-03-31, Eur | Nacionalinės žemės tarnybos prie Žemės ūkio ministerijos perduodamo žemės sklypo rekvizitai (plotas, unikalus numeris, adresas, kiti perduodamo turto identifikavimo duomenys) | Nacionalinės žemės tarnybos prie Žemės ūkio ministerijos perduodamo žemės sklypo balansinė vertė, Eur |
|----------|--|---|--|---|--|---|
| | | Administracinis pastatas, unikalus numeris – 1099-7015-4002, Vilniuje, Laisvės pr. 28 | 1 002,84 | 748 346,89 | 0,7066 ha, unikalus numeris – 4400-1125-0481, Vilniuje, Laisvės pr. 28 | 260 000,00 |
| | | Administracinis pastatas, unikalus numeris – 1099-7015-4024, Vilniuje, Laisvės pr. 28 | 5 188,88 | 3 369 217,74 | | |
| | | Administracinis pastatas, unikalus numeris – 1099-7015-4035, Vilniuje, Laisvės pr. 28 | 6 074,17 | 4 054 699,04 | | |
| | | Administracinis pastatas, unikalus numeris – 1099-7015-4046, Vilniuje, Laisvės pr. 28 | 2 504,78 | 8 346,01 | | |
| | | Kiti inžineriniai statiniai, unikalus numeris – 1099-7015-4068, Vilniuje, Laisvės pr. 28 | - | - | | |
| | | Transformatorinė, unikalus numeris – 1099-7015-4057, Vilniuje, Laisvės pr. 28 | 84,00 | 0,29 | | |
| | | Administracinis pastatas, unikalus numeris – 8995-9001-0017, Širvintose, Plento g. 41 | 865,71 | 152 201,74 | 0,3530 ha, unikalus numeris – 8955-0003-0092, Širvintose, Plento g. 41 | 23 100,00 |
| | | Katilinė, unikalus numeris – 8995-9001-0050, Širvintose, Plento g. 41 | 11,42 | 0,29 | | |
| | | Transformatorinė, unikalus numeris – 8995-9001-0060, Širvintose, Plento g. 41 | 7,63 | 0,29 | | |
| | | Kiti inžineriniai statiniai, unikalus numeris – 4400-2239-1137, Širvintose, Plento g. 41 | - | - | | |
| | | Kiti inžineriniai statiniai, unikalus numeris – 4400-2239-1148, Širvintose, Plento g. 41 | - | - | | |
| | | Kiti inžineriniai statiniai, unikalus numeris – 4400-2239-1159, Širvintose, Plento g. 41 | - | - | | |

| Eil. Nr. | Valstybės institucijos ar įstaigos, patikėjimo teise valdančios ir perduodančios administracinės paskirties ir su juo funkciškai susijusių valstybės nekilnojamąjį turtą, pavadinimas | Perduodamas administracinės paskirties ir su juo funkciškai susijęs valstybės nekilnojamasis turtas (pavadinimas, unikalus numeris, adresas, kiti perduodamo turto identifikavimo duomenys) | Perduodamo administracinės paskirties ir su juo funkciškai susijusio valstybės nekilnojamojo turto plotas (su bendro naudojimo patalpų plotu), kv. m | Perduodamo administracinės paskirties ir su juo funkciškai susijusio valstybės nekilnojamojo turto likutinė vertė 2019-03-31, Eur | Nacionalinės žemės tarnybos prie Žemės ūkio ministerijos perduodamo žemės sklypo rekvizitai (plotas, unikalus numeris, adresas, kiti perduodamo turto identifikavimo duomenys) | Nacionalinės žemės tarnybos prie Žemės ūkio ministerijos perduodamo žemės sklypo balansinė vertė, Eur |
|----------|---|---|--|---|--|---|
| 31. | Užimtumo tarnyba prie Lietuvos Respublikos socialinės apsaugos ir darbo ministerijos | Administracinės patalpos, unikalus numeris – 1094-0310-4014:0076, Vilniuje, Pylimo g. 60 | 75,59 | 0,00 | | |
| | | Administracinės patalpos, unikalus numeris – 7994-0014-0010:0005, Trakuose, V. Kudirkos g. 12A | 455,05 | 0,00 | 0,1191 ha, unikalus numeris – 7977-0002-0143, Trakuose, V. Kudirkos g. 12A | 49 280,12 |
| | | Gamybinės patalpos, unikalus numeris – 7994-0014-0010:0010, Trakuose, V. Kudirkos g. 12A | 137,76 | 186,26 | | |
| | | Administracinis pastatas, unikalus numeris – 4400-1849-2703, Šalčininkuose, Architekto g. 4 | 1 097,40 | 1 342 073,03 | 0,3069 ha, unikalus numeris – 4400-1505-4169, Šalčininkuose, Architekto g. 4 | 7 640,00 |
| | | Kiti inžineriniai statiniai, unikalus numeris – 4400-2016-0262, Šalčininkuose, Architekto g. 4 | - | - | | |
| | | Kiti inžineriniai statiniai, unikalus numeris – 4400-2016-0281, Šalčininkuose, Architekto g. 4 | - | - | | |
| | | Administracinis pastatas, unikalus numeris – 4400-0045-1638, Švenčionyse, Vilniaus g. 22 | 1 112,95 | 796 615,68 | 0,1700 ha, unikalus numeris – 4400-0746-8864, Švenčionyse, Vilniaus g. 22 | 2 870,00 |
| 32. | Lietuvos Respublikos susisiekimo ministerija | Administracinis pastatas, unikalus numeris – 1094-0082-9016, Vilniuje, Gedimino pr. 17 | 1 552,14 | 1 209 200,12 | 0,3283 ha, unikalus numeris – 0101-0040-0021 Vilniuje, Gedimino pr. 17 | 1 174 000,00 |
| | | Administracinis pastatas, unikalus numeris – 1094-0082-9027, Vilniuje, Gedimino pr. 17 | 2 309,55 | 491 610,10 | | |

| Eil. Nr. | Valstybės institucijos ar įstaigos, patikėjimo teise valdančios ir perduodančios administracinės paskirties ir su juo funkciškai susijusį valstybės nekilnojamąjį turtą, pavadinimas | Perduodamas administracinės paskirties ir su juo funkciškai susijęs valstybės nekilnojamasis turtas (pavadinimas, unikalus numeris, adresas, kiti perduodamo turto identifikavimo duomenys) | Perduodamo administracinės paskirties ir su juo funkciškai susijusio valstybės nekilnojamojo turto plotas (su bendro naudojimo patalpų plotu), kv. m | Perduodamo administracinės paskirties ir su juo funkciškai susijusio valstybės nekilnojamojo turto likutinė vertė 2019-03-31, Eur | Nacionalinės žemės tarnybos prie Žemės ūkio ministerijos perduodamo žemės sklypo rekvizitai (plotas, unikalus numeris, adresas, kiti perduodamo turto identifikavimo duomenys) | Nacionalinės žemės tarnybos prie Žemės ūkio ministerijos perduodamo žemės sklypo balansinė vertė, Eur |
|----------|--|---|--|---|--|---|
| | | Kiti inžineriniai statiniai, unikalus numeris – 1094-0082-9050, Vilniuje, Gedimino pr. 17 | - | 75,36 | | |
| | | Garažas, unikalus numeris – 1094-0082-9049, Vilniuje, Gedimino pr. 17 | 225,28 | 4 162,28 | | |
| | | Administracinės patalpos, unikalus numeris – 1094-0082-8019:0003, Vilniuje, Gedimino pr. 15 | 397,48 | 20 845,59 | | |
| 33. | Lietuvos transporto saugos administracija | Administracinis pastatas, unikalus numeris – 1094-0268-0028, Vilniuje, Švitrigailos g. 42 | 3 002,83 | 4 198 257,49 | 0,2765 ha, unikalus numeris – 0101-0056-0004, Vilniuje, Švitrigailos g. 42 | 274 000,00 |
| | | Garažas, unikalus numeris – 1094-0268-0040, Vilniuje, Švitrigailos g. 42 | 92,44 | 11 836,49 | | |
| | | Administracinis pastatas, unikalus numeris – 2799-0000-9015, Panevėžyje, J. Biliūno g. 3 | 348,79 | 11 359,65 | 0,6627 ha, unikalus numeris – 2701-0018-0129, Panevėžyje, J. Biliūno g. 3 | 79 100,00 |
| | | Kiti inžineriniai statiniai, unikalus numeris – 4400-2123-4552, Panevėžyje, J. Biliūno g. 3 | - | 222,52 | | |
| | | Kiti inžineriniai statiniai, unikalus numeris – 4400-2123-4560, Panevėžyje, J. Biliūno g. 3 | - | - | | |
| | | Kiti inžineriniai statiniai, unikalus numeris – 4400-2123-4571, Panevėžyje, J. Biliūno g. 3 | - | - | | |
| | | Garažas, unikalus numeris – 2799-0000-9026, Panevėžyje, J. Biliūno g. 3 | 769,06 | 38 238,95 | | |
| | | Kiti inžineriniai statiniai, unikalus numeris – 2700-0006-5012, Panevėžyje, J. Biliūno g. 3 | - | - | | |

| Eil. Nr. | Valstybės institucijos ar įstaigos, patikėjimo teise valdančios ir perduodančios administracinės paskirties ir su juo funkciškai susijusį valstybės nekilnojamąjį turtą, pavadinimas | Perduodamas administracinės paskirties ir su juo funkciškai susijęs valstybės nekilnojamasis turtas (pavadinimas, unikalus numeris, adresas, kiti perduodamo turto identifikavimo duomenys) | Perduodamo administracinės paskirties ir su juo funkciškai susijusio valstybės nekilnojamojo turto plotas (su bendro naudojimo patalpų plotu), kv. m | Perduodamo administracinės paskirties ir su juo funkciškai susijusio valstybės nekilnojamojo turto likutinė vertė 2019-03-31, Eur | Nacionalinės žemės tarnybos prie Žemės ūkio ministerijos perduodamo žemės sklypo rekvizitai (plotas, unikalus numeris, adresas, kiti perduodamo turto identifikavimo duomenys) | Nacionalinės žemės tarnybos prie Žemės ūkio ministerijos perduodamo žemės sklypo balansinė vertė, Eur |
|----------|--|---|--|---|--|---|
| | | Garažas, unikalus numeris – 2998-3004-2011, Šiauliuose, Aerouosto g. 11 | 159,19 | 0,00 | 0,1200 ha, unikalus numeris – 2901-0017-0015, Šiauliuose, Aerouosto g. 11 | 10 164,07 |
| | | Administracinis pastatas, unikalus numeris – 2997-7004-9018, Šiauliuose, Aerouosto g. 9 | 429,31 | 9 055,41 | 0,2062 ha, unikalus numeris – 2901-0017-0012, Šiauliuose, Aerouosto g. 9 | 8 850,00 |
| | | Administracinės patalpos, unikalus numeris – 2198-0000-9011:0001, Klaipėdoje, J. Janonio g. 24 | 1 757,90 | 678 870,96 | | |
| | | Administracinės patalpos, unikalus numeris – 2198-0000-9011:0002, Klaipėdoje, J. Janonio g. 24 | 1 062,58 | 340 401,96 | | |
| 34. | Lietuvos Respublikos švietimo, mokslo ir sporto ministerija | Administracinis pastatas, unikalus numeris – 1094-0202-8022, Vilniuje, Literatų g. 8 | 205,16 | 30 845,55 | | |
| | | Administracinis pastatas, unikalus numeris – 1094-0502-0017, Vilniuje, A. Volano g. 2 | 3 473,77 | 2 643 000,00 | 0,2806 ha, unikalus numeris – 4400-0157-2829, Vilniuje, A. Volano g. 2 | 407 000,00 |
| | | Sandėlis, unikalus numeris – 1094-0502-0028, Vilniuje, A. Volano g. 2 | 209,91 | 6 221,96 | | |
| | | Garažas, unikalus numeris – 1094-0502-0039, Vilniuje, A. Volano g. 2 | 68,13 | 0,00 | | |
| | | Administracinės patalpos, unikalus numeris – 1095-6004-0013:0054, Vilniuje, J. Basanavičiaus g. 30 | 335,90 | 12 062,28 | | |

| Eil. Nr. | Valstybės institucijos ar įstaigos, patikėjimo teise valdančios ir perduodančios administracinės paskirties ir su juo funkciškai susijusį valstybės nekilnojamąjį turtą, pavadinimas | Perduodamas administracinės paskirties ir su juo funkciškai susijęs valstybės nekilnojamasis turtas (pavadinimas, unikalus numeris, adresas, kiti perduodamo turto identifikavimo duomenys) | Perduodamo administracinės paskirties ir su juo funkciškai susijusio valstybės nekilnojamojo turto plotas (su bendro naudojimo patalpų plotu), kv. m | Perduodamo administracinės paskirties ir su juo funkciškai susijusio valstybės nekilnojamojo turto likutinė vertė 2019-03-31, Eur | Nacionalinės žemės tarnybos prie Žemės ūkio ministerijos perduodamo žemės sklypo rekvizitai (plotas, unikalus numeris, adresas, kiti perduodamo turto identifikavimo duomenys) | Nacionalinės žemės tarnybos prie Žemės ūkio ministerijos perduodamo žemės sklypo balansinė vertė, Eur |
|----------|--|---|--|---|--|---|
| | | Administracinės patalpos, unikalus numeris – 1094-0283-2010:0030, Vilniuje, Pilies g. 16 | 104,17 | 4 663,86 | | |
| | | Administracinės patalpos, unikalus numeris – 1094-0472-5018:0007, Vilniuje, Šv. Jono g. 5 | 349,92 | 140 000,00 | | |
| 35. | Europos teisės departamentas prie Lietuvos Respublikos teisingumo ministerijos | Administracinės patalpos, unikalus numeris – 1094-0441-9016:0034, Vilniuje, Vilniaus g. 23-3A | 64,14 | 114 403,67 | 0,0099 ha, unikalus numeris – 4400-0105-7823, Vilniuje, Vilniaus g. 23 | 27 386,95 |
| | | Administracinės patalpos, unikalus numeris – 1094-0441-9016:0033, Vilniuje, Vilniaus g. 23-7A | 146,15 | 233 140,35 | | |
| 36. | Kalėjų departamentas prie Lietuvos Respublikos teisingumo ministerijos | Administracinis pastatas, unikalus numeris – 1099-1010-5012, Vilniuje, L. Sapiegos g. 1 | 3 867,13 | 1 187 087,70 | 0,3141 ha, unikalus numeris – 0101-0043-0065, Vilniuje, L. Sapiegos g. 1 | 202 366,72 |
| | | Sandėlis, unikalus numeris – 1099-1010-5023, Vilniuje, L. Sapiegos g. 1 | 76,67 | 3 560,50 | | |
| | | Garažas, unikalus numeris – 1069-9000-1056:0002, Vilniuje, M. K. Paco g. 4 | 128,98 | 18 241,69 | | |
| 37. | Lietuvos probacijos tarnyba | Administracinis pastatas, unikalus numeris – 9497-5002-3019, Jurbarko, Vytauto Didžiojo g. 21 | 70,33 | 4 492,91 | | |
| | | Administracinės patalpos, unikalus numeris – 2192-0004-8021:0002, Klaipėdoje, Manto g. 38 | 838,61 | 44 919,55 | | |

| Eil. Nr. | Valstybės institucijos ar įstaigos, patikėjimo teise valdančios ir perduodančios administracinės paskirties ir su juo funkciškai susijusį valstybės nekilnojamąjį turtą, pavadinimas | Perduodamas administracinės paskirties ir su juo funkciškai susijęs valstybės nekilnojamasis turtas (pavadinimas, unikalus numeris, adresas, kiti perduodamo turto identifikavimo duomenys) | Perduodamo administracinės paskirties ir su juo funkciškai susijusio valstybės nekilnojamojo turto plotas (su bendro naudojimo patalpų plotu), kv. m | Perduodamo administracinės paskirties ir su juo funkciškai susijusio valstybės nekilnojamojo turto likutinė vertė 2019-03-31, Eur | Nacionalinės žemės tarnybos prie Žemės ūkio ministerijos perduodamo žemės sklypo rekvizitai (plotas, unikalus numeris, adresas, kiti perduodamo turto identifikavimo duomenys) | Nacionalinės žemės tarnybos prie Žemės ūkio ministerijos perduodamo žemės sklypo balansinė vertė, Eur |
|----------|--|---|--|---|--|---|
| | | Administracinės patalpos, unikalus numeris – 8799-3000-4015:0009, Šilalėje, Dvaro g. 7-2 | 71,16 | 5 783,99 | | |
| 38. | Lietuvos Respublikos teisingumo ministerija | Administracinės patalpos, unikalus numeris – 1088-2000-1015:0016, Vilniuje, Vilniaus g. 25 | 103,71 | 87 200,00 | | |
| | | Administracinės patalpos, unikalus numeris – 1094-0257-5011:0019, Vilniuje, Odminių g. 3-25 | 330,86 | 161 859,00 | | |
| | | Administracinis pastatas, unikalus numeris – 1094-0083-7018, Vilniuje, Gedimino pr. 30 | 3 982,44 | 2 730 645,41 | 0,1951 ha, unikalus numeris – 4400-0644-0644, Vilniuje, Gedimino pr. 30 | 309 000,00 |
| 39. | Lietuvos Respublikos valstybinis patentų biuras | Administracinės patalpos, unikalus numeris – 1096-2011-5013:0009, Vilniuje, Kalvarijų g. 3 | 1 574,93 | 250 009,11 | | |
| 40. | Lietuvos teisės institutas | Administracinis pastatas, unikalus numeris – 1094-0084-2039, Vilniuje, Ankštoji g. 1A | 331,37 | 109 207,67 | 0,0394 h, unikalus numeris – 4400-2108-5460 Vilniuje, Gedimino pr. 39 | 38 761,41 |
| 41. | Lietuvos teismo ekspertizės centras | Administracinis pastatas, unikalus numeris – 2998-7009-1014, Šiauliuose, Vilniaus g. 269 | 269,53 | 10 882,32 | | |
| | | Administracinis pastatas, unikalus numeris – 1094-0212-3018, Vilniuje, Lvovo g. 19A | 2 207,00 | 73 323,25 | 0,1669 ha, unikalus numeris – 4400-0721-2875, Vilniuje, Lvovo g. 19A | 158 000,00 |
| | | Kiti inžineriniai statiniai, unikalus numeris – 1094-0212-3031, Vilniuje, Lvovo g. 19A | - | - | | |

| Eil. Nr. | Valstybės institucijos ar įstaigos, patikėjimo teise valdančios ir perduodančios administracinės paskirties ir su juo funkciškai susijusį valstybės nekilnojamąjį turtą, pavadinimas | Perduodamas administracinės paskirties ir su juo funkciškai susijęs valstybės nekilnojamasis turtas (pavadinimas, unikalus numeris, adresas, kiti perduodamo turto identifikavimo duomenys) | Perduodamo administracinės paskirties ir su juo funkciškai susijusio valstybės nekilnojamojo turto plotas (su bendro naudojimo patalpų plotu), kv. m | Perduodamo administracinės paskirties ir su juo funkciškai susijusio valstybės nekilnojamojo turto likutinė vertė 2019-03-31, Eur | Nacionalinės žemės tarnybos prie Žemės ūkio ministerijos perduodamo žemės sklypo rekvizitai (plotas, unikalus numeris, adresas, kiti perduodamo turto identifikavimo duomenys) | Nacionalinės žemės tarnybos prie Žemės ūkio ministerijos perduodamo žemės sklypo balansinė vertė, Eur |
|----------|--|---|--|---|--|---|
| | | Administracinės patalpos, unikalus numeris – 2193-5005-3014:0001, Klaipėdoje, Vilties g. 10 | 125,87 | 18 166,84 | 0,0218 ha, unikalus numeris – 4400-1460-1628, Klaipėdoje, Vilties g. 10 | 12 929,25 |
| | | Administracinės patalpos, unikalus numeris – 1097-2006-9014:0059, Vilniuje, Birželio 23-iosios g. 5 | 375,68 | 12 095,32 | 0,0245 ha, unikalus numeris – 4400-0826-8535, Vilniuje, Birželio 23-iosios g. 5 | 365 000,00 |
| | | Administracinės patalpos, unikalus numeris – 2193-5005-3014:0002, Klaipėdoje, Vilties g. 10 | 309,26 | 13 208,01 | 0,534 ha, unikalus numeris – 4400-1460-1628, Klaipėdoje, Vilties g. 10 | 31 670,75 |
| 42. | Lietuvos probacijos tarnyba | Administracinės patalpos, unikalus numeris – 2797-1000-4015:0005, Panevėžyje, Anykščių g. 4 | 368,10 | 6 534,64 | | |
| 43. | Valstybinė augalininkystės tarnyba prie Žemės ūkio ministerijos | Administracinės patalpos, unikalus numeris – 2797-1000-4015:0005, Panevėžyje, Anykščių g. 4 | 423,81 | 7 444,20 | | |
| | | Garažas, unikalus numeris – 2796-1002-9056, Panevėžyje, Anykščių g. 3 | 17,08 | 8,08 | | |
| 44. | Lietuvos probacijos tarnyba | Administracinės patalpos, unikalus numeris – 2797-1000-4015:0006, Panevėžyje, Anykščių g. 4. | 141,25 | 11 983,56 | | |
| | | Administracinis pastatas, unikalus numeris – 2798-6004-5013, Panevėžyje, Respublikos g. 63 | 587,54 | 422 356,63 | | |

| Eil. Nr. | Valstybės institucijos ar įstaigos, patikėjimo teise valdančios ir perduodančios administracinės paskirties ir su juo funkciškai susijusį valstybės nekilnojamąjį turtą, pavadinimas | Perduodamas administracinės paskirties ir su juo funkciškai susijęs valstybės nekilnojamasis turtas (pavadinimas, unikalus numeris, adresas, kiti perduodamo turto identifikavimo duomenys) | Perduodamo administracinės paskirties ir su juo funkciškai susijusio valstybės nekilnojamojo turto plotas (su bendro naudojimo patalpų plotu), kv. m | Perduodamo administracinės paskirties ir su juo funkciškai susijusio valstybės nekilnojamojo turto likutinė vertė 2019-03-31, Eur | Nacionalinės žemės tarnybos prie Žemės ūkio ministerijos perduodamo žemės sklypo rekvizitai (plotas, unikalus numeris, adresas, kiti perduodamo turto identifikavimo duomenys) | Nacionalinės žemės tarnybos prie Žemės ūkio ministerijos perduodamo žemės sklypo balansinė vertė, Eur |
|----------|--|---|--|---|--|---|
| | | Administracinis pastatas, unikalus numeris – 6798-8002-1011, Pasvalyje, Vilniaus g. 7 | 77,90 | 371,55 | 0,0082 ha, unikalus numeris – 6750-0012-0130, Pasvalyje, Vilniaus g. 7 | 246,17 |
| | | Administracinės patalpos, unikalus numeris – 4400-0887-7383:7717, Panevėžyje, Anykščių g. 4 | 46,64 | 2 447,13 | | |
| | | Administracinės patalpos, unikalus numeris – 8294-0001-4014:0002, Utenoje, J. Basanavičiaus g. 67-2 | 50,02 | 1 810,09 | | |
| 45. | Lietuvos metrologijos inspekcija | Administracinės patalpos, unikalus numeris – 8294-0001-4014:0002, Utenoje, J. Basanavičiaus g. 67-2 | 33,71 | 2 598,97 | | |
| 46. | Lietuvos probacijos tarnyba | Administracinės patalpos, unikalus numeris – 4395-6000-4014:0003, Zarasuose, Vytauto g. 14-3 | 51,08 | 4 529,44 | | |
| 47. | Lietuvos Respublikos generalinė prokuratūra | Kiti inžineriniai statiniai, unikalus numeris – 3296-2001-6020, Naujojoje Akmenėje, Vytauto g. 1 | - | - | 0,2675 ha, unikalus numeris – 4400-0767-8640, Naujojoje Akmenėje, Vytauto g. 1 | 4 100,00 |
| | | Administracinis pastatas, unikalus numeris – 3296-2001-6012, Naujojoje Akmenėje, Vytauto g. 1 | 336,69 | 155 425,35 | | |
| 48. | Lietuvos probacijos tarnyba | Administracinis pastatas, unikalus numeris – 3296-2001-6012, Naujojoje Akmenėje, Vytauto g. 1 | 115,38 | 53 459,89 | | |

| Eil. Nr. | Valstybės institucijos ar įstaigos, patikėjimo teise valdančios ir perduodančios administracinės paskirties ir su juo funkciškai susijusių valstybės nekilnojamąjį turtą, pavadinimas | Perduodamas administracinės paskirties ir su juo funkciškai susijęs valstybės nekilnojamasis turtas (pavadinimas, unikalus numeris, adresas, kiti perduodamo turto identifikavimo duomenys) | Perduodamo administracinės paskirties ir su juo funkciškai susijusio valstybės nekilnojamojo turto plotas (su bendro naudojimo patalpų plotu), kv. m | Perduodamo administracinės paskirties ir su juo funkciškai susijusio valstybės nekilnojamojo turto likutinė vertė 2019-03-31, Eur | Nacionalinės žemės tarnybos prie Žemės ūkio ministerijos perduodamo žemės sklypo rekvizitai (plotas, unikalus numeris, adresas, kiti perduodamo turto identifikavimo duomenys) | Nacionalinės žemės tarnybos prie Žemės ūkio ministerijos perduodamo žemės sklypo balansinė vertė, Eur |
|----------|---|---|--|---|--|---|
| | | Administracinis pastatas, unikalus numeris – 7897-4001-9018, Telšiuose, Gėlių g. 1 | 43,34 | 2 479,19 | | |
| 49. | Kultūros paveldo departamentas prie Kultūros ministerijos | Administracinis pastatas, unikalus numeris – 7897-4001-9018, Telšiuose, Gėlių g. 1 | 154,95 | 4 662,42 | 0,0060 ha, unikalus numeris – 7868-0011-0096, Telšiuose, Gėlių g. 1 | 284,79 |
| | | Garažas, unikalus numeris – 7897-4001-5792, Telšiuose, Gėlių g. 1 | 30,21 | 358,16 | | |
| 50. | Lietuvos probacijos tarnyba | Kiti inžineriniai statiniai, unikalus numeris – 7897-4001-9040, Telšiuose, Gėlių g. 1 | - | - | | |
| 51. | Valstybės garantuojamos teisinės pagalbos tarnyba | Administracinis pastatas, unikalus numeris – 2789-6000-7012, Panevėžyje, Klaipėdos g. 72 | 182,35 | 2 575,57 | | |
| | | Administracinis pastatas, unikalus numeris – 2992-5009-0019, Šiauliuose, Vasario 16-osios g. 49 | 316,72 | 80 644,88 | | |
| | | Kiti inžineriniai statiniai, unikalus numeris – 2992-5009-0028, Šiauliuose, Vasario 16-osios g. 49 | - | 569,74 | | |
| 52. | Valstybinė vartotojų teisių apsaugos tarnyba | Administracinės patalpos, unikalus numeris – 1088-2000-1015:0009, Vilniuje, Vilniaus g. 25 | 371,13 | 80 616,86 | 0,0708 ha, unikalus numeris – 0101-0041-0101, Vilniuje, Vilniaus g. 25 / Jogailos g. 12 | 176 470,98 |
| | | Administracinės patalpos, unikalus numeris – 1088-2000-1015:0015, Vilniuje, Vilniaus g. 25 | 24,30 | 5 278,45 | | |

| Eil. Nr. | Valstybės institucijos ar įstaigos, patikėjimo teise valdančios ir perduodančios administracinės paskirties ir su juo funkciškai susijusį valstybės nekilnojamąjį turtą, pavadinimas | Perduodamas administracinės paskirties ir su juo funkciškai susijęs valstybės nekilnojamasis turtas (pavadinimas, unikalus numeris, adresas, kiti perduodamo turto identifikavimo duomenys) | Perduodamo administracinės paskirties ir su juo funkciškai susijusio valstybės nekilnojamojo turto plotas (su bendro naudojimo patalpų plotu), kv. m | Perduodamo administracinės paskirties ir su juo funkciškai susijusio valstybės nekilnojamojo turto likutinė vertė 2019-03-31, Eur | Nacionalinės žemės tarnybos prie Žemės ūkio ministerijos perduodamo žemės sklypo rekvizitai (plotas, unikalus numeris, adresas, kiti perduodamo turto identifikavimo duomenys) | Nacionalinės žemės tarnybos prie Žemės ūkio ministerijos perduodamo žemės sklypo balansinė vertė, Eur |
|----------|--|---|--|---|--|---|
| | | Administracinės patalpos, unikalus numeris – 1088-2000-1015:0012, Vilniuje, Vilniaus g. 25 | 273,50 | 59 409,67 | | |
| | | Administracinės patalpos, unikalus numeris – 4400-0025-2988:1529, Vilniuje, Vilniaus g. 25 | 470,83 | 102 273,69 | | |
| | | Administracinės patalpos, unikalus numeris – 4400-0380-7005:5635, Vilniuje, Vilniaus g. 25 | 69,41 | 15 077,24 | | |
| | | Administracinės patalpos, unikalus numeris – 4400-0697-0743:9077, Vilniuje, Vilniaus g. 25 | 108,70 | 23 611,81 | | |
| | | Administracinės patalpos, unikalus numeris – 1993-2007-7018:0018, Kaune, Gedimino g. 45 | 170,21 | 2 875,37 | | |
| 53. | Lietuvos agrarinių ir miškų mokslų centras | Administracinis pastatas, unikalus numeris – 8699-0003-8000, Švenčionių r. sav., Labanoro sen., Prūdiškės k. | 325,35 | 12 521,45 | | |
| | | Ūkinis pastatas, unikalus numeris – 8699-0003-8021, Švenčionių r. sav., Labanoro sen., Prūdiškės k. | 68,91 | 5 566,49 | | |
| | | Garažas, unikalus numeris – 8699-0003-8010, Švenčionių r. sav., Labanoro sen., Prūdiškės k. | 124,02 | 0,00 | | |

| Eil. Nr. | Valstybės institucijos ar įstaigos, patikėjimo teise valdančios ir perduodančios administracinės paskirties ir su juo funkciškai susijusį valstybės nekilnojamąjį turtą, pavadinimas | Perduodamas administracinės paskirties ir su juo funkciškai susijęs valstybės nekilnojamasis turtas (pavadinimas, unikalus numeris, adresas, kiti perduodamo turto identifikavimo duomenys) | Perduodamo administracinės paskirties ir su juo funkciškai susijusio valstybės nekilnojamojo turto plotas (su bendro naudojimo patalpų plotu), kv. m | Perduodamo administracinės paskirties ir su juo funkciškai susijusio valstybės nekilnojamojo turto likutinė vertė 2019-03-31, Eur | Nacionalinės žemės tarnybos prie Žemės ūkio ministerijos perduodamo žemės sklypo rekvizitai (plotas, unikalus numeris, adresas, kiti perduodamo turto identifikavimo duomenys) | Nacionalinės žemės tarnybos prie Žemės ūkio ministerijos perduodamo žemės sklypo balansinė vertė, Eur |
|----------|--|---|--|---|--|---|
| | | Administracinis pastatas, unikalus numeris – 2397-8000-5015, Neringoje, Kalno g. 34 | 577,29 | 36 276,68 | 0,1319 ha, unikalus numeris – 2301-0004-0100, Neringoje, Kalno g. 34 | 84 900,00 |
| | | Kiti inžineriniai statiniai, unikalus numeris – 2397-8000-5026, Neringoje, Kalno g. 34 | - | - | | |
| | | Administracinis pastatas, unikalus numeris – 2397-5000-7018, Neringoje, Pervalkos g. 40 | 89,66 | 0,00 | 0,3060 ha, unikalus numeris – 4400-4603-4773, Neringoje, Pervalkos g. 40 | 134 000,00 |
| | | Administracinis pastatas, unikalus numeris – 2397-5000-7029, Neringoje, Pervalkos g. 40 | 97,90 | 0,00 | | |
| | | Kiti inžineriniai statiniai, unikalus numeris – 2397-5000-7030, Neringoje, Pervalkos g. 40 | - | - | | |
| | | Administracinis pastatas, unikalus numeris – 5596-3013-0015, Vėžaičiuose, Gargždų g. 29 | 1 825,92 | 28 862,04 | 1,1915 ha, unikalus numeris – 5568-0008-0122, Vėžaičiuose, Gargždų g. 29 | 83 900,00 |
| | | Kiti inžineriniai statiniai, unikalus numeris – 5596-3013-0037, Vėžaičiuose, Gargždų g. 29 | - | - | | |
| | | Administracinės patalpos, unikalus numeris – 5596-3013-0026:0002, Vėžaičiuose, Gargždų g. 29 | 2 589,48 | 206 967,27 | | |
| | | Administracinis pastatas, unikalus numeris – 3894-0127-5014, Varėnos r. sav., Varėnos sen., Glūko k. | 53,74 | 214,85 | | |
| | | 2/3 dalys administracinio pastato, unikalus numeris – 6897-3016-3017, Plungės r. sav., Platelių sen., Paežerės Rūdaičių k., Juodeglynio g. 1 | 218,65 | 4 901,27 | 3,5825 ha, unikalus numeris – 6814-0006-0087, Plungės r. sav., Platelių sen., Paežerės Rūdaičių k., Juodeglynio g. 1 | 49 873,66 |

| Eil. Nr. | Valstybės institucijos ar įstaigos, patikėjimo teise valdančios ir perduodančios administracinės paskirties ir su juo funkciškai susijusį valstybės nekilnojamąjį turtą, pavadinimas | Perduodamas administracinės paskirties ir su juo funkciškai susijęs valstybės nekilnojamasis turtas (pavadinimas, unikalus numeris, adresas, kiti perduodamo turto identifikavimo duomenys) | Perduodamo administracinės paskirties ir su juo funkciškai susijusio valstybės nekilnojamojo turto plotas (su bendro naudojimo patalpų plotu), kv. m | Perduodamo administracinės paskirties ir su juo funkciškai susijusio valstybės nekilnojamojo turto likutinė vertė 2019-03-31, Eur | Nacionalinės žemės tarnybos prie Žemės ūkio ministerijos perduodamo žemės sklypo rekvizitai (plotas, unikalus numeris, adresas, kiti perduodamo turto identifikavimo duomenys) | Nacionalinės žemės tarnybos prie Žemės ūkio ministerijos perduodamo žemės sklypo balansinė vertė, Eur |
|----------|--|---|--|---|--|---|
| | | 2/3 dalys kitų inžinerinių statinių, unikalus numeris – 6897-3016-3093, Plungės r. sav., Platelių sen., Paežerės Rūdaičių k., Juodeglo g. 1 | - | - | | |
| | | Ūkinis pastatas, unikalus numeris – 6897-3016-3042, Plungės r. sav., Platelių sen., Paežerės Rūdaičių k., Juodeglo g. 1 | 19,00 | 0,00 | | |
| | | Ūkinis pastatas, unikalus numeris – 6897-3016-3056, Plungės r. sav., Platelių sen., Paežerės Rūdaičių k., Juodeglo g. 1 | 44,00 | 0,00 | | |
| | | Garažas, unikalus numeris – 6897-3016-3060, Plungės r. sav., Platelių sen., Paežerės Rūdaičių k., Juodeglo g. 1 | 48,00 | 0,00 | | |
| | | Ūkinis pastatas, unikalus numeris – 6897-3016-3071, Plungės r. sav., Platelių sen., Paežerės Rūdaičių k., Juodeglo g. 1 | 36,00 | 0,00 | | |
| | | Ūkinis pastatas, unikalus numeris – 6897-3016-3082, Plungės r. sav., Platelių sen., Paežerės Rūdaičių k., Juodeglo g. 1 | 12,00 | 0,00 | | |
| 54. | Specialiosios pedagogikos ir psichologijos centras | Administracinis pastatas, unikalus numeris – 1098-1012-5045, Vilniuje, Viršuliškių g. 103 | 1 329,17 | 714 255,70 | 0,5275 ha, unikalus numeris – 4400-0692-3831, Vilniuje, Viršuliškių g. 103 | 302 302,96 |
| 55. | Švietimo informacinių technologijų centras | Administracinis pastatas, unikalus numeris – 1094-0218-7010, Vilniuje, Suvalkų g. 1 | 1 088,80 | 0,00 | 0,1122 ha, unikalus numeris – 4400-0204-1827, Vilniuje, Suvalkų g. 1 | 128 000,00 |

| Eil. Nr. | Valstybės institucijos ar įstaigos, patikėjimo teise valdančios ir perduodančios administracinės paskirties ir su juo funkciškai susijusių valstybės nekilnojamąjį turtą, pavadinimas | Perduodamas administracinės paskirties ir su juo funkciškai susijęs valstybės nekilnojamasis turtas (pavadinimas, unikalus numeris, adresas, kiti perduodamo turto identifikavimo duomenys) | Perduodamo administracinės paskirties ir su juo funkciškai susijusio valstybės nekilnojamojo turto plotas (su bendro naudojimo patalpų plotu), kv. m | Perduodamo administracinės paskirties ir su juo funkciškai susijusio valstybės nekilnojamojo turto likutinė vertė 2019-03-31, Eur | Nacionalinės žemės tarnybos prie Žemės ūkio ministerijos perduodamo žemės sklypo rekvizitai (plotas, unikalus numeris, adresas, kiti perduodamo turto identifikavimo duomenys) | Nacionalinės žemės tarnybos prie Žemės ūkio ministerijos perduodamo žemės sklypo balansinė vertė, Eur |
|----------|---|---|--|---|--|---|
| 56. | Mokslo ir enciklopedijų leidybos centras | Kiti inžineriniai statiniai, unikalus numeris – 4400-2530-5620, Vilniuje, L. Asanavičiūtės g. 23 | - | 20 689,77 | | |
| 57. | Higienos institutas | Institutas, unikalus numeris – 1094-0055-0032, Vilniuje, Didžioji g. 22 | 130,69 | 8 162,49 | 0,1922 ha, unikalus numeris – 0101-0058-0078, Vilniuje, Didžioji g. 22 | 343 000,00 |
| | | Institutas, unikalus numeris – 1094-0055-0010, Vilniuje, Didžioji g. 22 | 761,20 | 69 572,15 | | |
| | | Institutas, unikalus numeris – 1094-0055-0021, Vilniuje, Didžioji g. 22 | 548,80 | 57 250,61 | | |
| | | Kiti inžineriniai statiniai, unikalus numeris – 1094-0055-0043, Vilniuje, Didžioji g. 22 | - | 6 479,00 | | |
| 58. | Valstybės įmonė Valstybinių miškų urėdija | Garažas su administracinėmis, gyvenamosiomis ir prekybos patalpomis, unikalus numeris – 4400-3939-6011, Vilniuje, Smolensko g. 15A | 532,82 | 314 723,36 | 0,3811 ha, unikalus numeris – 0101-0055-0116, Vilniuje, Smolensko g. 15 | 277 000,00 |
| 59. | Aplinkos apsaugos departamentas prie Aplinkos ministerijos | Administracinis pastatas, unikalus numeris – 1096-0033-6018, Vilniuje, Smolensko g. 15 | 735,54 | 400 800,27 | | |
| | | Garažas su administracinėmis patalpomis, unikalus numeris – 4400-3939-6000, Vilniuje, Smolensko g. 15B | 662,70 | 145 575,15 | | |
| | | Kiti inžineriniai statiniai, unikalus numeris – 1096-0033-6036, Vilniuje, Smolensko g. 15 | - | 38 753,15 | | |
| 60. | Valstybės įmonė Turto bankas | Administracinės patalpos, unikalus numeris – 4400-2743-8840:9802, Biržuose, Rotušės g. 12-1** | 1 147,83 | 10 400,00 | | |


| Eil. Nr. | Valstybės institucijos ar įstaigos, patikėjimo teise valdančios ir perduodančios administracinės paskirties ir su juo funkciškai susijusį valstybės nekilnojamąjį turtą, pavadinimas | Perduodamas administracinės paskirties ir su juo funkciškai susijęs valstybės nekilnojamasis turtas (pavadinimas, unikalus numeris, adresas, kiti perduodamo turto identifikavimo duomenys) | Perduodamo administracinės paskirties ir su juo funkciškai susijusio valstybės nekilnojamojo turto plotas (su bendro naudojimo patalpų plotu), kv. m | Perduodamo administracinės paskirties ir su juo funkciškai susijusio valstybės nekilnojamojo turto likutinė vertė 2019-03-31, Eur | Nacionalinės žemės tarnybos prie Žemės ūkio ministerijos perduodamo žemės sklypo rekvizitai (plotas, unikalus numeris, adresas, kiti perduodamo turto identifikavimo duomenys) | Nacionalinės žemės tarnybos prie Žemės ūkio ministerijos perduodamo žemės sklypo balansinė vertė, Eur |
|----------------|--|---|--|---|--|---|
| | | Administracinės patalpos, unikalus numeris – 2798-8006-5015:0001, Panevėžyje, Respublikos g. 62*** | 840,57 | 108 702,06 | | |
| | | Administracinis pastatas, unikalus numeris – 2190-0008-3013, Klaipėdoje, Jūros g. 1*** | 4 743,79 | 45 757,74 | | |
| | | Garažas, unikalus numeris – 2190-0008-3024, Klaipėdoje, Jūros g. 1B*** | 866,55 | | | |
| | | Šuns būda, unikalus numeris – 2190-0008-3046, Klaipėdoje, Jūros g. 1*** | 20,00 | | | |
| | | Kiemo statiniai, unikalus numeris – 2190-0008-57, Klaipėdoje, Jūros g. 1*** | | | | |
| | | Įstaigos pastatas, unikalus numeris – 2190-0008-3035, Klaipėdoje, Jūros g. 1*** | 685,21 | 278 881,49 | | |
| | | Sporto salė, unikalus numeris – 4400-0645-2013, Klaipėdoje, Jūros g. 1*** | 697,82 | 457 260,77 | | |
| 61. | Lietuvos Respublikos Vyriausybė | Administracinis pastatas, unikalus numeris – 1399-1011-0017, Vilniuje, Gedimino pr. 11 | 14 750,56 | | | |
| 62. | Lietuvos Respublikos aplinkos ministerija | Administracinės patalpos, unikalus numeris – 1095-7000-2016:0038 | 48,65 | 49 993,80 | | |
| IŠ VISO | | | 232 083,86 | 110 785 028,75 | | 8 753 674,422 |


* Šis turtas valstybės įmonei Turto bankui patikėjimo teise centralizuotai valdyti, naudoti ir juo disponuoti turi būti perduotas iki 2019 m. gruodžio 1 d.


** Šis turtas valstybės įmonei Turto bankui perduotas Lietuvos Respublikos Vyriausybės 2018 m. liepos 4 d. nutarimu Nr. 637 „Dėl Lietuvos Respublikos Vyriausybės 2015 m. vasario 11 d. nutarimo Nr. 163 „Dėl Viešame aukcione parduodamo valstybės nekilnojamojo turto ir kitų nekilnojamųjų daiktų sąrašo patvirtinimo“ pakeitimo“.

*** Šis turtas valstybės įmonei Turto bankui perduotas Lietuvos Respublikos Vyriausybės 2010 m. lapkričio 17 d. nutarimu Nr. 1647 „Dėl Lietuvos Respublikos Vyriausybės

2007 m. spalio 10 d. nutarimo Nr. 1082 „Dėl atnaujinamo valstybės nekilnojamojo turto sąrašo patvirtinimo“ pakeitimo“.


Finansų ministras
Vilnius Sapoka
2009-05-20

FM Teisės departamento
direktorius

Evaldas Kašėta
2009-06-19

Kalbos redaktorė

J. Kundrotaitė